

**Projekt**

z dnia 8 października 2021 r.  
Zatwierdzony przez .....

**UCHWAŁA NR XXXI/...../21  
RADY GMINY STARGARD**

z dnia ..... 2021 r.

**w sprawie nadania nazw ulicom w miejscowości Żarowo**

Na podstawie art. 18 ust. 2 pkt 13 ustawy z dnia 8 marca 1990 roku o samorządzie gminnym (Dz. U. z 2021 r., poz. 1372 ), oraz art. 8 ust. 1a ustawy z dnia 21 marca 1985 roku o drogach publicznych (Dz. U. z 2021 r., poz. 1376, poz. 1005, poz. 1595), Rada Gminy Stargard uchwała, co następuje:

**§ 1.** W miejscowości Żarowo nadaje się następujące nazwy ulic dla dróg wewnętrznych:

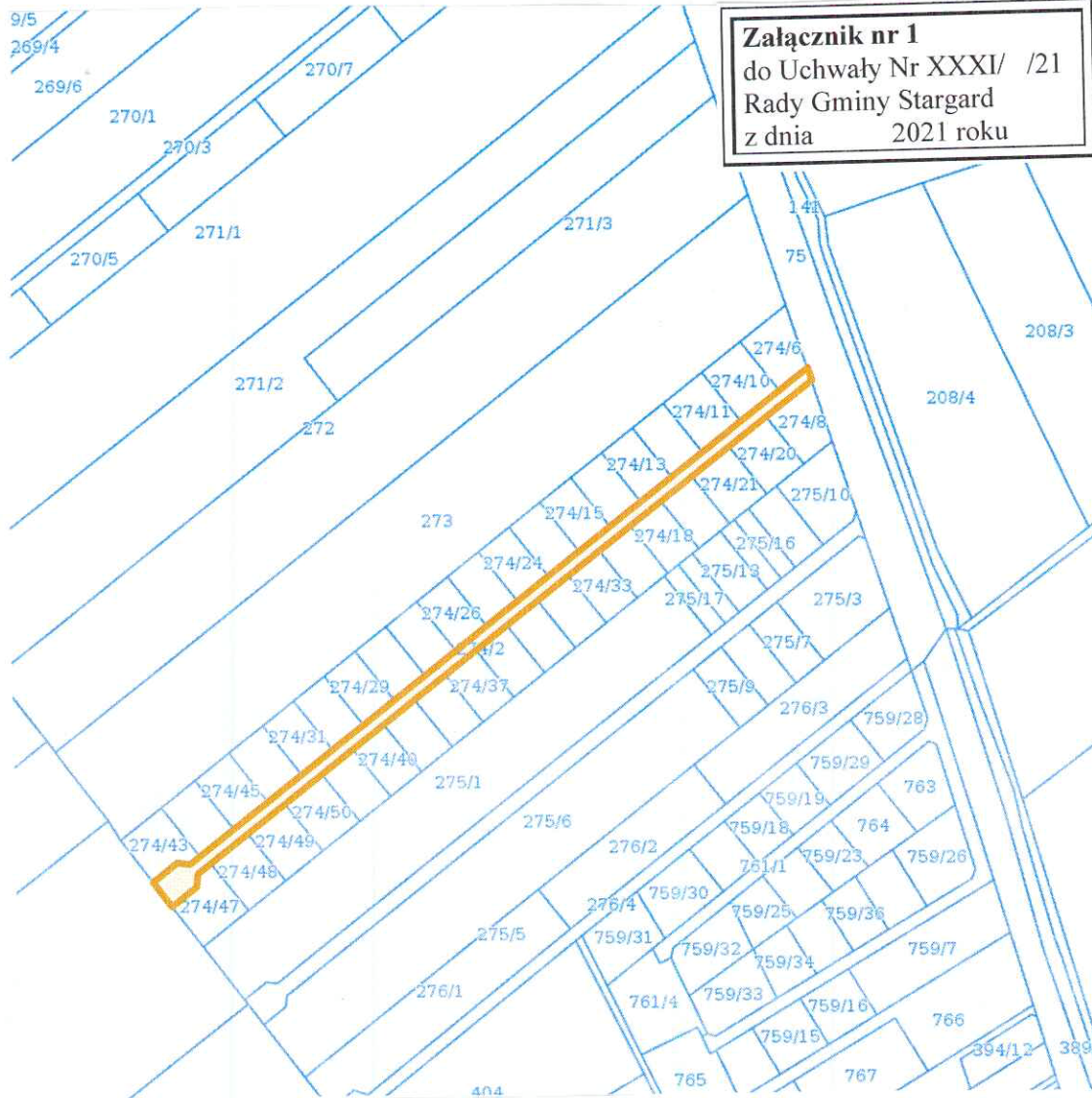
- 1) Koralkowa – w skład której wchodzi działka nr 274/2 – stanowiąca własność osób fizycznych, przebieg ulicy określa załącznik graficzny nr 1 do uchwały;
- 2) ulica Cyrkoniowa – w skład której wchodzi działka nr 276/4 – stanowiąca własność osób fizycznych, przebieg ulicy określa załącznik graficzny nr 2 do uchwały,
- 3) ulica Łubinowa – w skład której wchodzi działki nr 201/5, 203/12, 203/13, 203/14, 203/15 – stanowiące własność osób fizycznych, przebieg ulicy określa załącznik graficzny nr 3 do uchwały;
- 4) ulica Kalinowa – w skład której wchodzi działka nr 121/1 – stanowiąca własność osób fizycznych, przebieg ulicy określa załącznik graficzny nr 4 do uchwały;
- 5) ulica Kwarцова – w skład której wchodzi działka nr 403 – stanowiąca własność Gminy Stargard, przebieg ulicy określa załącznik graficzny nr 5 do uchwały.

**§ 2.** Wykonanie uchwały powierza się Wójtowi Gminy Stargard.


**§ 3.** Uchwała wchodzi w życie po upływie 14 dni od daty ogłoszenia w Dzienniku Urzędowym Województwa Zachodniopomorskiego.

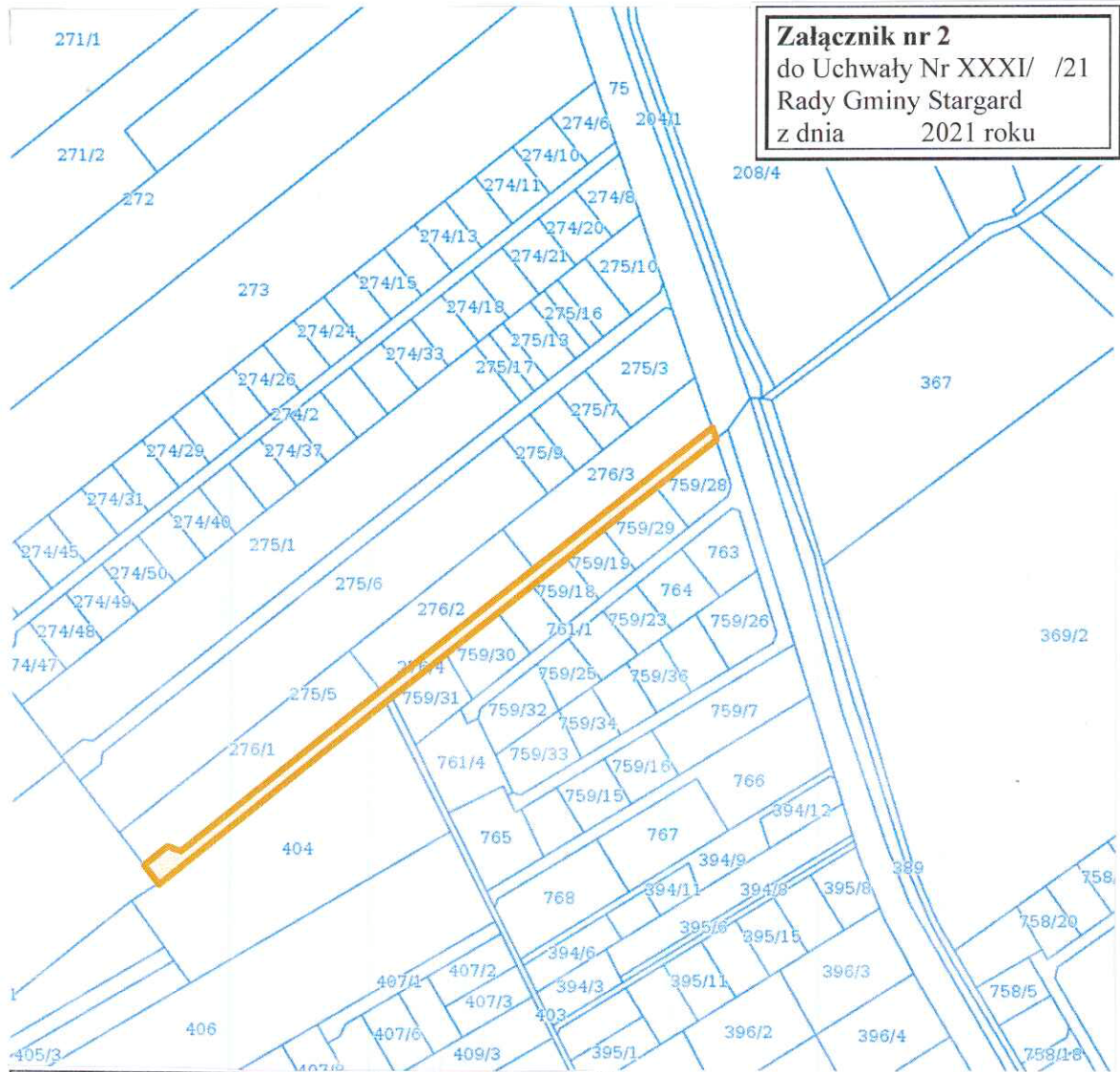
Przewodniczący Rady Gminy

**Sebastian Janiak**



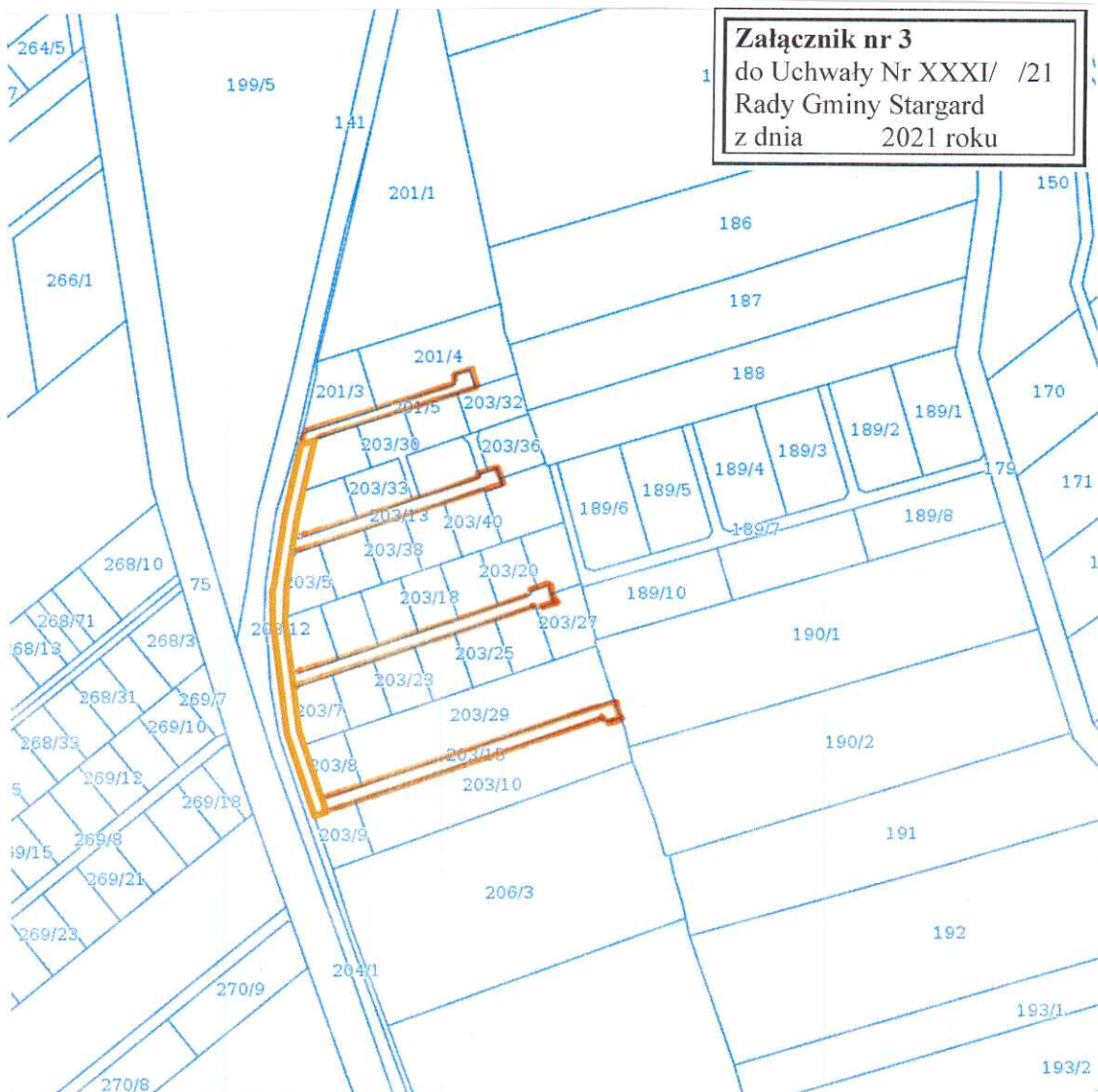
**Załącznik nr 1**  
do Uchwały Nr XXXI/ /21  
Rady Gminy Stargard  
z dnia 2021 roku

**obręb Żarowo**  
Legenda:  
  
Przebieg ulicy Korallenvej




**Załącznik nr 2**  
do Uchwały Nr XXXI/ /21  
Rady Gminy Stargard  
z dnia 2021 roku

**obręb Żarowo**  
Legenda:  
  
Przebieg ulicy Cyrkoniowej

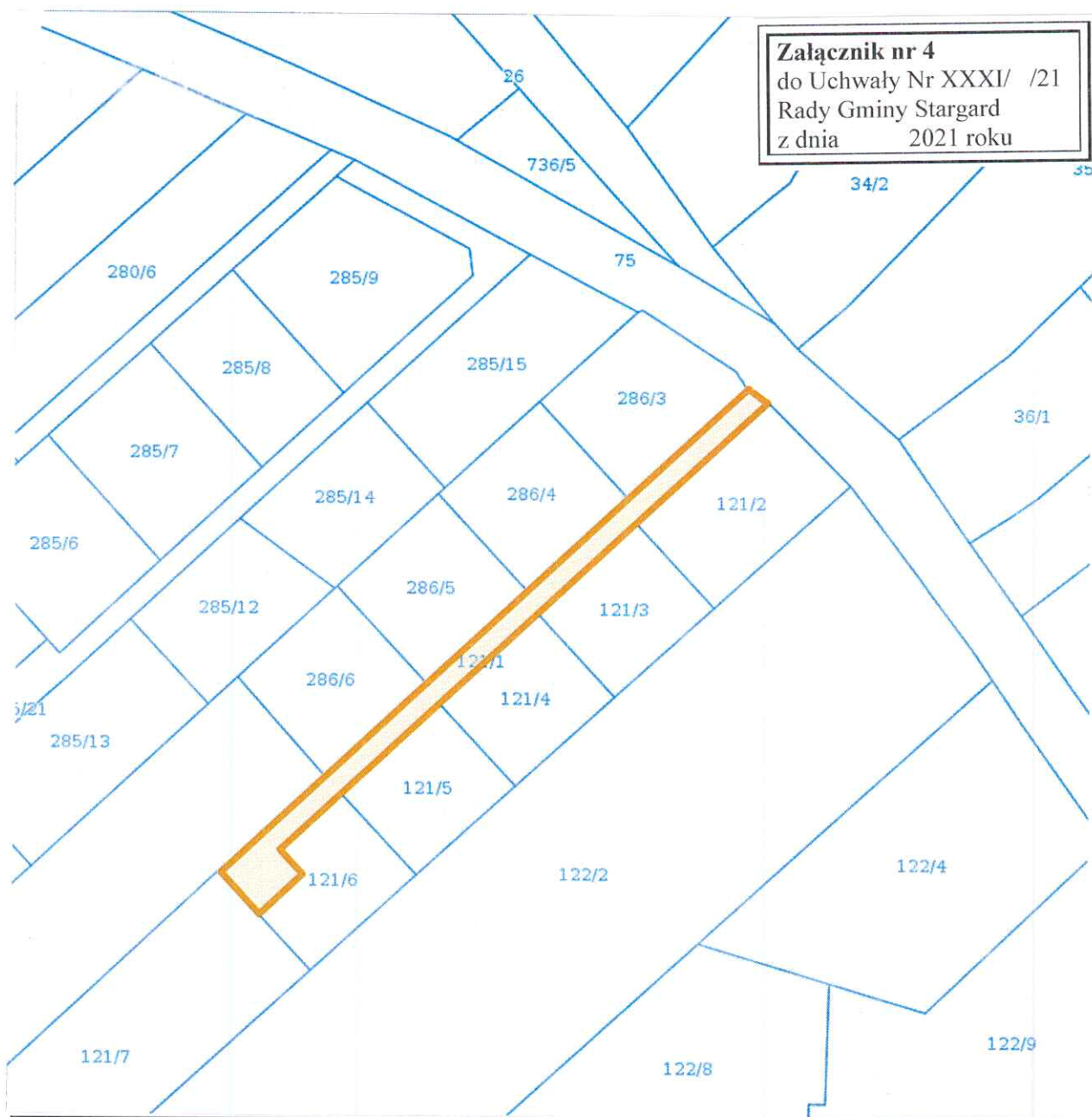



**Załącznik nr 3**  
do Uchwały Nr XXXI/ /21  
Rady Gminy Stargard  
z dnia 2021 roku

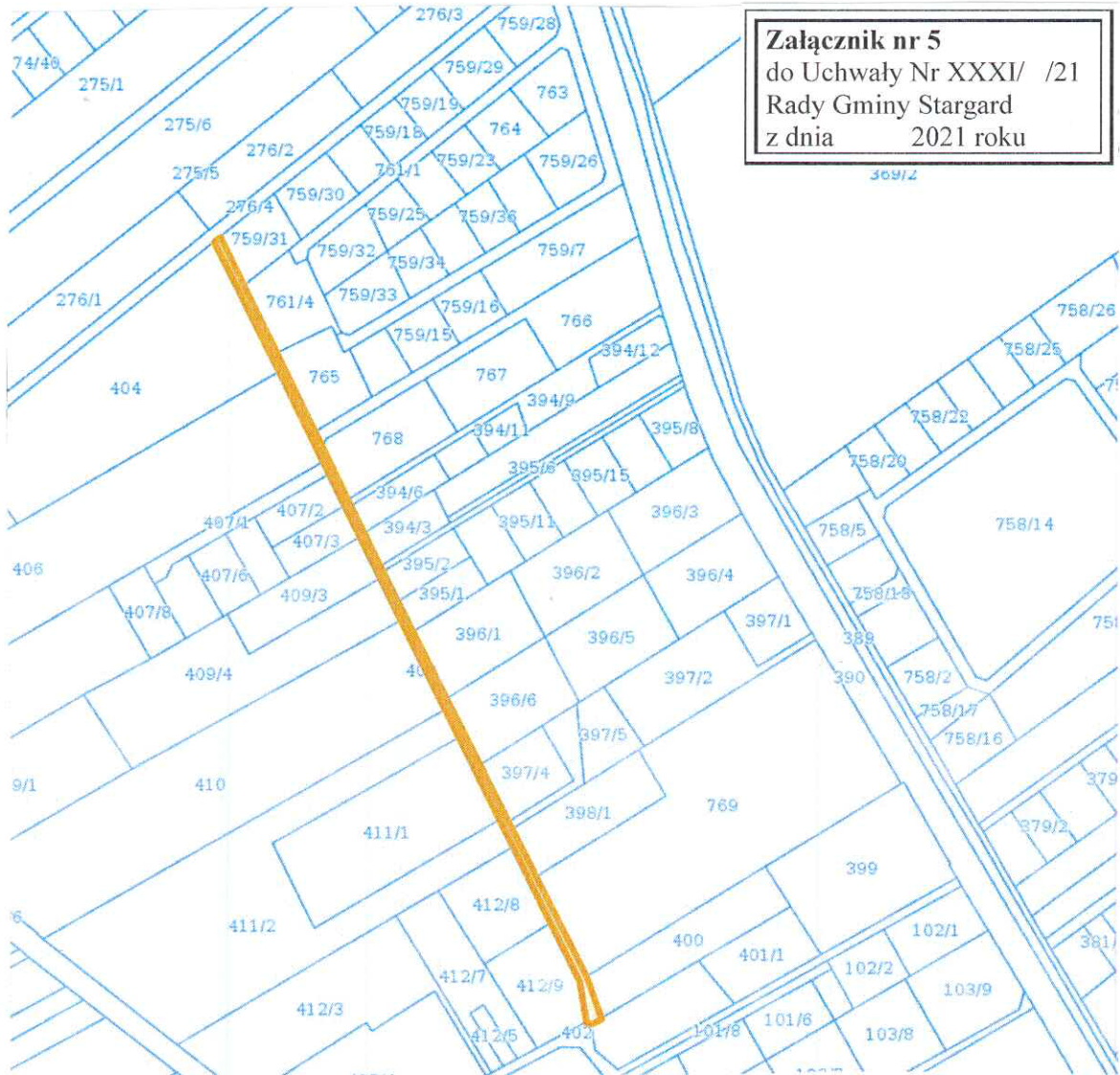
**obręb Żarów**  
Legenda:  
  
Przebieg ulicy Łubinowej




**Załącznik nr 4**  
do Uchwały Nr XXXI/ /21  
Rady Gminy Stargard  
z dnia 2021 roku



**obręb Żarowo**  
Legenda:  
  
Przebieg ulicy Kalinowej



**Załącznik nr 5**  
do Uchwały Nr XXXI/ /21  
Rady Gminy Stargard  
z dnia 2021 roku

**obręb Żarowo**  
Legenda:  
  
Przebieg ulicy Kwartcovej

## **Uzasadnienie**

Zgodnie z art. 18 ust. 2 pkt 13 ustawy z dnia 8 marca 1990 roku o samorządzie gminnym (Dz. U. z 2021 r. poz. 1372) do wyłącznej właściwości Rady Gminy należy podejmowanie uchwał w sprawach herbu gminy, nazw ulic i placów będących drogami publicznymi lub nazw dróg wewnętrznych w rozumieniu ustawy z dnia 21 marca 1985 roku o drogach publicznych (Dz. U. z 2021 r., poz. 1376 ze zm.) a także wznoszenia pomników.

Zgodnie z art. 8 ust 1a ustawy z dnia 21 marca 1985 roku o drogach publicznych (Dz. U. z 2021 r., poz. 1376 ze zm.) podjęcie przez Radę Gminy uchwały w sprawie nadania nazwy drodze wymaga uzyskania pisemnej zgody właścicieli terenów, na których jest ona zlokalizowana.

W związku z tym, iż w miejscowości Żarowo realizowana jest intensywna zabudowa mieszkaniowa i przewidziane jest dalsze zagospodarowanie tych terenów, koniecznym stało się nadanie nazw ulicom, co pozwoli uregulować numerację porządkową nieruchomości.

Wprowadzenie nazw ulic dla terenów zabudowanych w miejscowości Żarowo zaproponowane zostało z urzędu. Nazwy ulic ustaliła Rada Sołecka Samorządu Mieszkańców wsi Żarowo i dotyczą one dróg stanowiących własność gminy oraz osób fizycznych, które wyraziły pisemne zgody na nadanie drogom konkretnej nazwy.

W konsekwencji powyższego spełniony został wymóg określony w art. 8 ust 1a w/w ustawy, tj. uzyskania pisemnej zgody właścicieli terenów, na których jest ona zlokalizowana.

Uwzględniając powyższe zasadnym jest podjęcie niniejszej uchwały.