

**UCHWAŁA NR ...../...../21  
RADY GMINY STARGARD**

z dnia ..... 2021 r.

**w sprawie nadania nazw ulic w miejscowości Żarowo**

Na podstawie art. 18 ust. 2 pkt 13 ustawy z dnia 8 marca 1990 roku o samorządzie gminnym (Dz. U. z 2021 r., poz. 1372), oraz art. 8 ust. 1a ustawy z dnia 21 marca 1985 roku o drogach publicznych (Dz. U. z 2021 r., poz. 1376, poz. 1005, poz. 1595), Rada Gminy Stargard uchwala, co następuje:

**§ 1.** W miejscowości Żarowo nadaje się następujące nazwy ulic:

- 1) „ulica Długa” – dla drogi publicznej, oznaczonej w ewidencji gruntów i budynków jako działki ewidencyjne numer 390, 75, 198/8, 222/11, 222/9, 122/6, część dz. 198/4. Przebieg w/w drogi określa załącznik graficzny nr 1 do niniejszej uchwały
- 2) „ulica Sportowa” – dla drogi publicznej, oznaczonej w ewidencji gruntów i budynków jako działki ewidencyjne numer 140, 142, 198/4 (część działki). Przebieg w/w drogi określa załącznik graficzny nr 2 do niniejszej uchwały.
- 3) „ulica Słoneczna” – dla drogi wewnętrznej, oznaczonej w ewidencji gruntów i budynków jako działka ewidencyjna numer 387. Przebieg w/w drogi określa załącznik graficzny nr 3 do niniejszej uchwały.
- 4) „ulica Makowa” – dla drodze wewnętrznej, oznaczonej w ewidencji gruntów i budynków jako działki ewidencyjne numer 386/16, 386/20, 386/24, 386/28. Przebieg w/w drogi określa załącznik graficzny nr 4 do niniejszej uchwały.
- 5) „ulica Wrzosowa” – dla drogi wewnętrznej, oznaczonej w ewidencji gruntów i budynków jako działka ewidencyjna numer 381/1. Przebieg w/w drogi określa załącznik graficzny nr 5 do niniejszej uchwały.
- 6) „ulica Sasankowa” – dla drogi wewnętrznej, oznaczonej w ewidencji gruntów i budynków jako działka ewidencyjna numer 378, Przebieg w/w drogi określa załącznik graficzny nr 6 do niniejszej uchwały.
- 7) „ulica Chabrowa” – dla drogi wewnętrznej, oznaczonej w ewidencji gruntów i budynków jako działki ewidencyjne numer 758/17, 758/19. Przebieg w/w drogi określa załącznik graficzny nr 7 do niniejszej uchwały.
- 8) „ulica Bobrowa” – dla drogi wewnętrznej, oznaczonej w ewidencji gruntów i budynków jako działka ewidencyjna numer 300. Przebieg w/w drogi określa załącznik graficzny nr 8 do niniejszej uchwały.
- 9) „ulica Sosnowa” – dla drogi wewnętrznej, oznaczonej w ewidencji gruntów i budynków jako działka ewidencyjna numer 38/7. Przebieg w/w drogi określa załącznik graficzny nr 9 do niniejszej uchwały.
- 10) „ulica Skowronkowa” – dla drogi wewnętrznej, oznaczonej w ewidencji gruntów i budynków jako działka ewidencyjna numer 103/5. Przebieg w/w drogi określa załącznik graficzny nr 10 do niniejszej uchwały.

- 11) „ulica Leśna” – dla drogi wewnętrznej, oznaczonej w ewidencji gruntów i budynków jako działka ewidencyjna numer 106. Przebieg w/w drogi określa załącznik graficzny nr 11 do niniejszej uchwały.
- 12) „ulica Magnoliowa” – dla drogi wewnętrznej, oznaczonej w ewidencji gruntów i budynków jako działka ewidencyjna numer 285/21. Przebieg w/w drogi określa załącznik graficzny nr 12 do niniejszej uchwały.
- 13) „ulica Podleśna” – dla drogi wewnętrznej, oznaczonej w ewidencji gruntów i budynków jako działka ewidencyjna numer 108. Przebieg w/w drogi określa załącznik graficzny nr 13 do niniejszej uchwały.
- 14) „ulica Świerkowa” – dla drogi wewnętrznej, oznaczonej w ewidencji gruntów i budynków jako działka ewidencyjna numer 114/1 (część działki). Przebieg w/w drogi określa załącznik graficzny nr 14 do niniejszej uchwały.
- 15) „ulica Jodłowa” – dla drogi wewnętrznej, oznaczonej w ewidencji gruntów i budynków jako działka ewidencyjna numer 114/1 (część działki). Przebieg w/w drogi określa załącznik graficzny nr 15 do niniejszej uchwały.
- 16) „ulica Spacerowa” – dla drogi wewnętrznej, oznaczonej w ewidencji gruntów i budynków jako działki ewidencyjne numer 76/6, 87/3, 76/3. Przebieg w/w drogi określa załącznik graficzny nr 16 do niniejszej uchwały.
- 17) „ulica Kwiatowa” – dla drogi wewnętrznej, oznaczonej w ewidencji gruntów i budynków jako działka ewidencyjna numer 227/39. Przebieg w/w drogi określa załącznik graficzny nr 17 do niniejszej uchwały.
- 18) „ulica Sadowa” – dla drogi wewnętrznej, oznaczonej w ewidencji gruntów i budynków jako działka ewidencyjna numer 247/5. Przebieg w/w drogi publicznej określa załącznik graficzny nr 18 do niniejszej uchwały.
- 19) „ulica Malwowa” – dla drogi wewnętrznej, oznaczonej w ewidencji gruntów i budynków jako działka ewidencyjna numer 231/8. Przebieg w/w drogi określa załącznik graficzny nr 19 do niniejszej uchwały.
- 20) „ulica Różana” – dla drogi wewnętrznej, oznaczonej w ewidencji gruntów i budynków jako działka ewidencyjna numer 757/2. Przebieg w/w drogi określa załącznik graficzny nr 20 do niniejszej uchwały.
- 21) „ulica Kryształowa” – dla drogi wewnętrznej, oznaczonej w ewidencji gruntów i budynków jako działka ewidencyjna numer 252/14. Przebieg w/w drogi określa załącznik graficzny nr 21 do niniejszej uchwały.
- 22) „ulica Skalna” – dla drogi wewnętrznej, oznaczonej w ewidencji gruntów i budynków jako działka ewidencyjna numer 252/10. Przebieg w/w drogi określa załącznik graficzny nr 22 do niniejszej uchwały.
- 23) „ulica Piaskowa” – dla drogi wewnętrznej, oznaczonej w ewidencji gruntów i budynków jako działka ewidencyjna numer 261/1. Przebieg w/w drogi j określa załącznik graficzny nr 23 do niniejszej uchwały.
- 24) „ulica Granitowa” – dla drogi wewnętrznej, oznaczonej w ewidencji gruntów i budynków jako działki ewidencyjne numer 258, 252/1. Przebieg w/w drogi określa załącznik graficzny nr 24 do niniejszej uchwały.
- 25) „ulica Szafirowa” – dla drogi wewnętrznej, oznaczonej w ewidencji gruntów i budynków jako działka ewidencyjna numer 264/1. Przebieg w/w drogi określa załącznik graficzny nr 25 do niniejszej uchwały.
- 26) „ulica Malachitowa” – dla drogi wewnętrznej, oznaczonej w ewidencji gruntów i budynków jako działka ewidencyjna numer 270/3. Przebieg w/w drogi określa załącznik graficzny nr 26 do niniejszej uchwały.



- 27) „ulica Perłowa” – dla drogi wewnętrznej, oznaczonej w ewidencji gruntów i budynków jako działka ewidencyjna numer 275/6. Przebieg w/w drogi określa załącznik graficzny nr 27 do niniejszej uchwały.
- 28) „ulica Diamentowa” – dla drogi wewnętrznej, oznaczonej w ewidencji gruntów i budynków jako działka ewidencyjna numer 761/1. Przebieg w/w drogi określa załącznik graficzny nr 28 do niniejszej uchwały.
- 29) „ulica Bursztynowa” – dla drogi wewnętrznej, oznaczonej w ewidencji gruntów i budynków jako działki ewidencyjne numer 394/7, 395/6. Przebieg w/w drogi określa załącznik graficzny nr 29 do niniejszej uchwały.
- 30) „ulica Graniczna” – dla drogi wewnętrznej, oznaczonej w ewidencji gruntów i budynków jako działka ewidencyjna numer 402. Przebieg w/w drogi określa załącznik graficzny nr 30 do niniejszej uchwały.
- 31) „ulica Lawendowa” – dla drogi wewnętrznej, oznaczonej w ewidencji gruntów i budynków jako działki ewidencyjne numer 365/2, 366. Przebieg w/w drogi określa załącznik graficzny nr 31 do niniejszej uchwały.
- 32) „ulica Malinowa” – dla drogi wewnętrznej, oznaczonej w ewidencji gruntów i budynków jako działka ewidencyjna numer 320/3. Przebieg w/w drogi określa załącznik graficzny nr 32 do niniejszej uchwały.
- 33) „ulica Jagodowa” – dla drogi wewnętrznej, oznaczonej w ewidencji gruntów i budynków jako działka ewidencyjna numer 329/12. Przebieg w/w drogi określa załącznik graficzny nr 33 do niniejszej uchwały.
- 34) „ulica Wierzbowa” – dla drogi wewnętrznej, oznaczonej w ewidencji gruntów i budynków jako działka ewidencyjna numer 299/19. Przebieg w/w drogi określa załącznik graficzny nr 34 do niniejszej uchwały.
- 35) „ulica Topolowa” – dla drogi wewnętrznej, oznaczonej w ewidencji gruntów i budynków jako działka ewidencyjna numer 299/13. Przebieg w/w drogi określa załącznik graficzny nr 35 do niniejszej uchwały.
- 36) „ulica Klonowa” – dla drogi wewnętrznej, oznaczonej w ewidencji gruntów i budynków jako działki ewidencyjne numer 312/2, 353 (część działki). Przebieg w/w drogi określa załącznik graficzny nr 36 do niniejszej uchwały.
- 37) „ulica Jesionowa” – dla drogi wewnętrznej, oznaczonej w ewidencji gruntów i budynków jako działka ewidencyjna numer 309, 353 (część działki). Przebieg w/w drogi określa załącznik graficzny nr 37 do niniejszej uchwały.
- 38) „ulica Akacjowa” – dla drogi wewnętrznej, oznaczonej w ewidencji gruntów i budynków jako działka ewidencyjna numer 307/17. Przebieg w/w drogi określa załącznik graficzny nr 38 do niniejszej uchwały.
- 39) „ulica Jaśminowa” – dla drogi wewnętrznej, oznaczonej w ewidencji gruntów i budynków jako działki ewidencyjne numer 306/5, 304/19. Przebieg w/w drogi określa załącznik graficzny nr 39 do niniejszej uchwały.
- 40) „ulica Wiosenna” – dla drogi oznaczonej w ewidencji gruntów i budynków jako działki ewidencyjne numer:
- 259/1, 251/2 (droga publiczna),
  - 260/7 (droga wewnętrzna). Przebieg w/w drogi określa załącznik graficzny nr 40 do niniejszej uchwały.
- 41) „ulica Lipowa” – dla drogi oznaczonej w ewidencji gruntów i budynków jako działki ewidencyjne numer:
- 76/5 (droga publiczna),
  - 76/4, 210/5 (drogi wewnętrzna). Przebieg w/w drogi określa załącznik graficzny nr 41 do niniejszej uchwały.

42) „ulica Polna” – dla drogi oznaczonej w ewidencji gruntów i budynków jako działki ewidencyjne numer:

- część działki 243, część działki 226 (droga publiczna),
- 227/27, 227/28, 227/33 (droga wewnętrzna). Przebieg w/w drogi określa załącznik graficzny nr 42 do niniejszej uchwały.

43) „ulica Przyrodnicza” – dla drogi oznaczonej w ewidencji gruntów i budynków jako działki ewidencyjne numer:

- 292 (droga publiczna),
- 179 (droga wewnętrzna). Przebieg w/w drogi określa załącznik graficzny nr 43 do niniejszej uchwały.

44) „ulica Ogrodowa” dla drogi oznaczonej w ewidencji gruntów i budynków jako działki ewidencyjne numer:

- część działki 243 (droga publiczna),
- 250/9 (droga wewnętrzna). Przebieg w/w drogi określa załącznik graficzny nr 44 do niniejszej uchwały.

45) „ulica Miodowa” – dla drogi oznaczonej w ewidencji gruntów i budynków jako działki ewidencyjne numer:

- 223 (droga publiczna),
- 224/7, 224/9, 214/3, 224/13 (drogi wewnętrzna). Przebieg w/w drogi publicznej określa załącznik graficzny nr 45 do niniejszej uchwały.

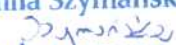
§ 2. Wykonanie uchwały powierza się Wójtowi Gminy Stargard.

§ 3. Uchwała wchodzi w życie po upływie 14 dni od daty ogłoszenia w Dzienniku Urzędowym Województwa Zachodniopomorskiego.

Przewodniczący Rady Gminy

**Sebastian Janiak**

Nie zgłaszam uwag  
formalnoprawnych

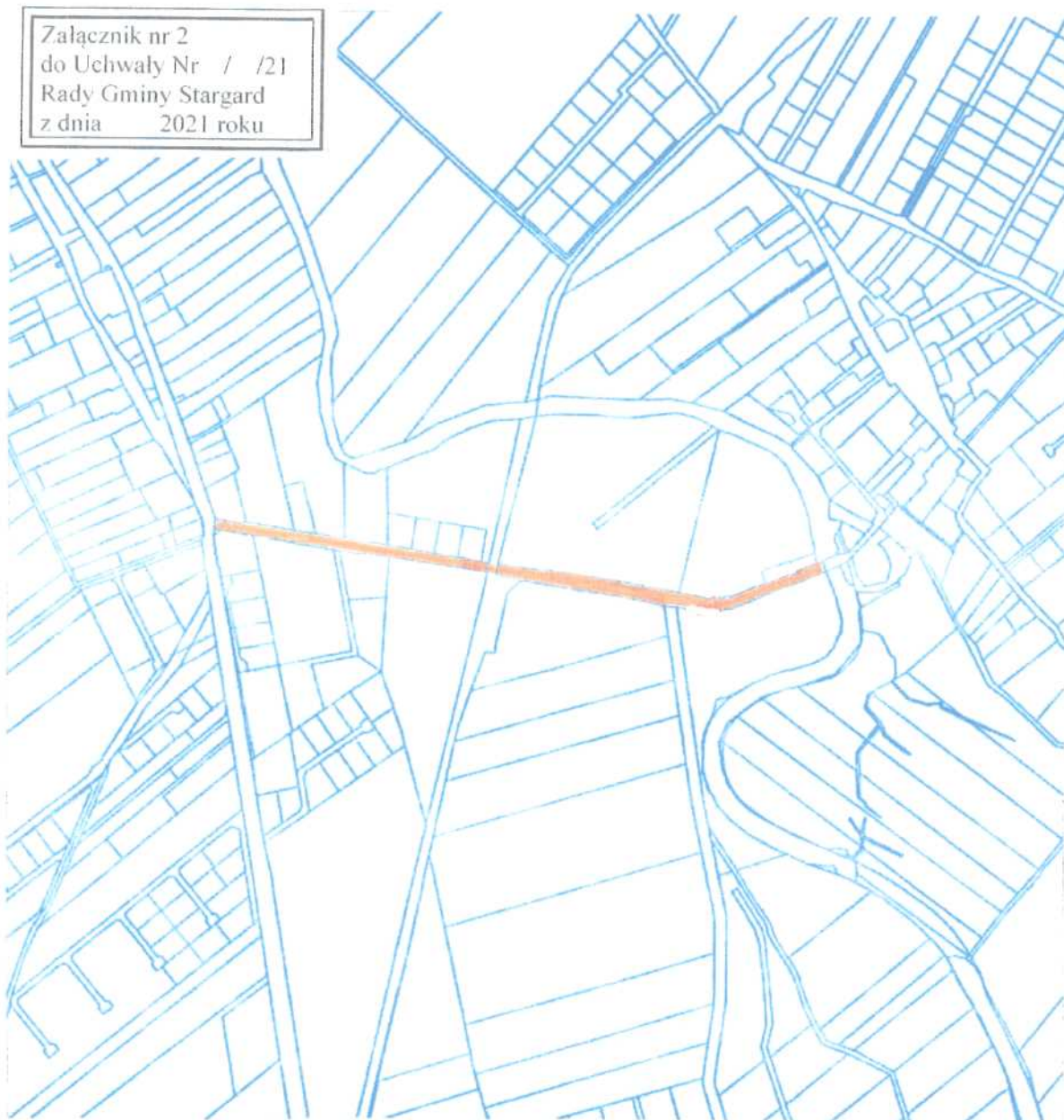
**Kamila Szymańska**  
  
radca prawny







Załącznik nr 2  
do Uchwały Nr / /21  
Rady Gminy Stargard  
z dnia 2021 roku



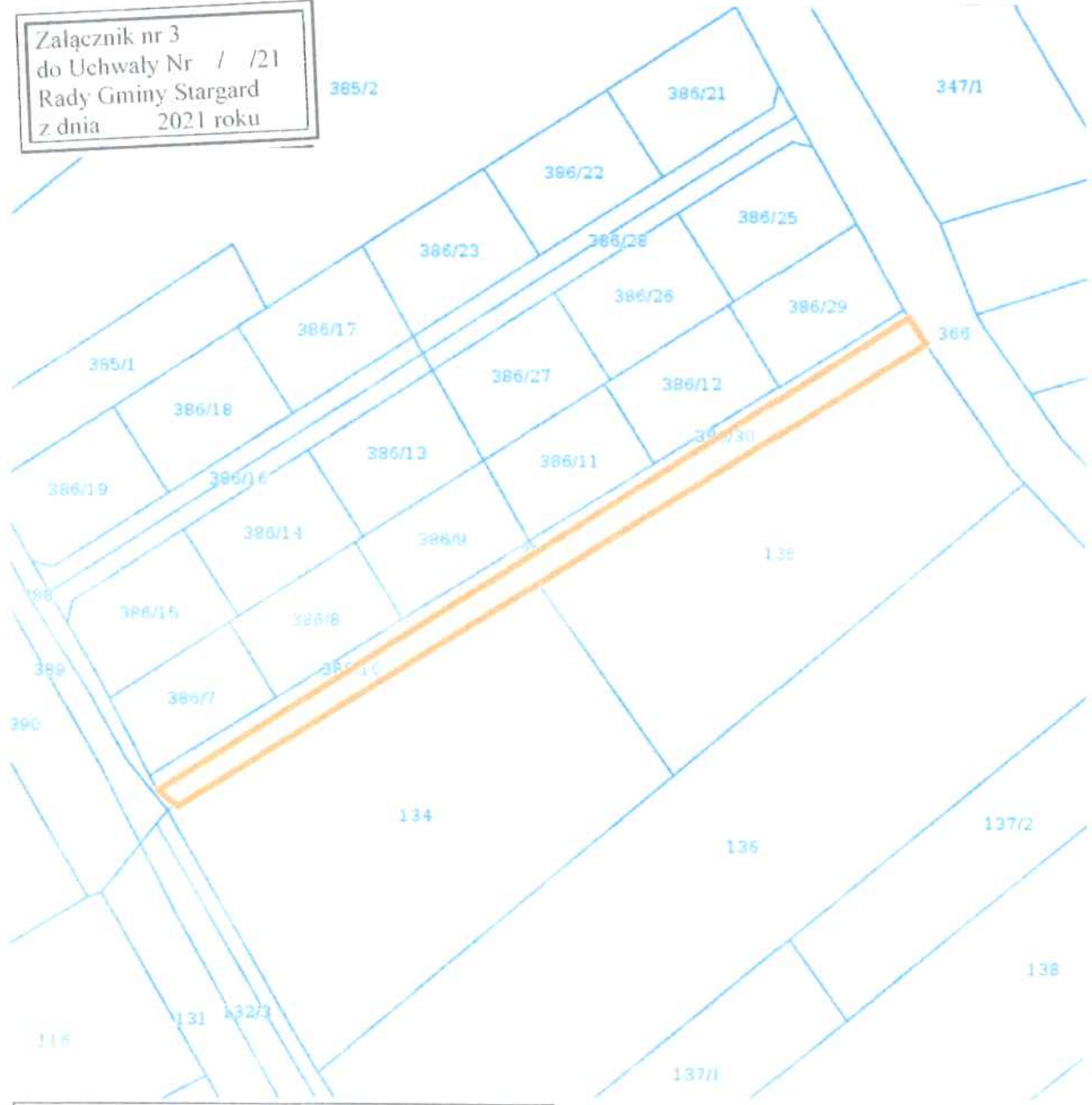
obręb Żarowo


Legenda:



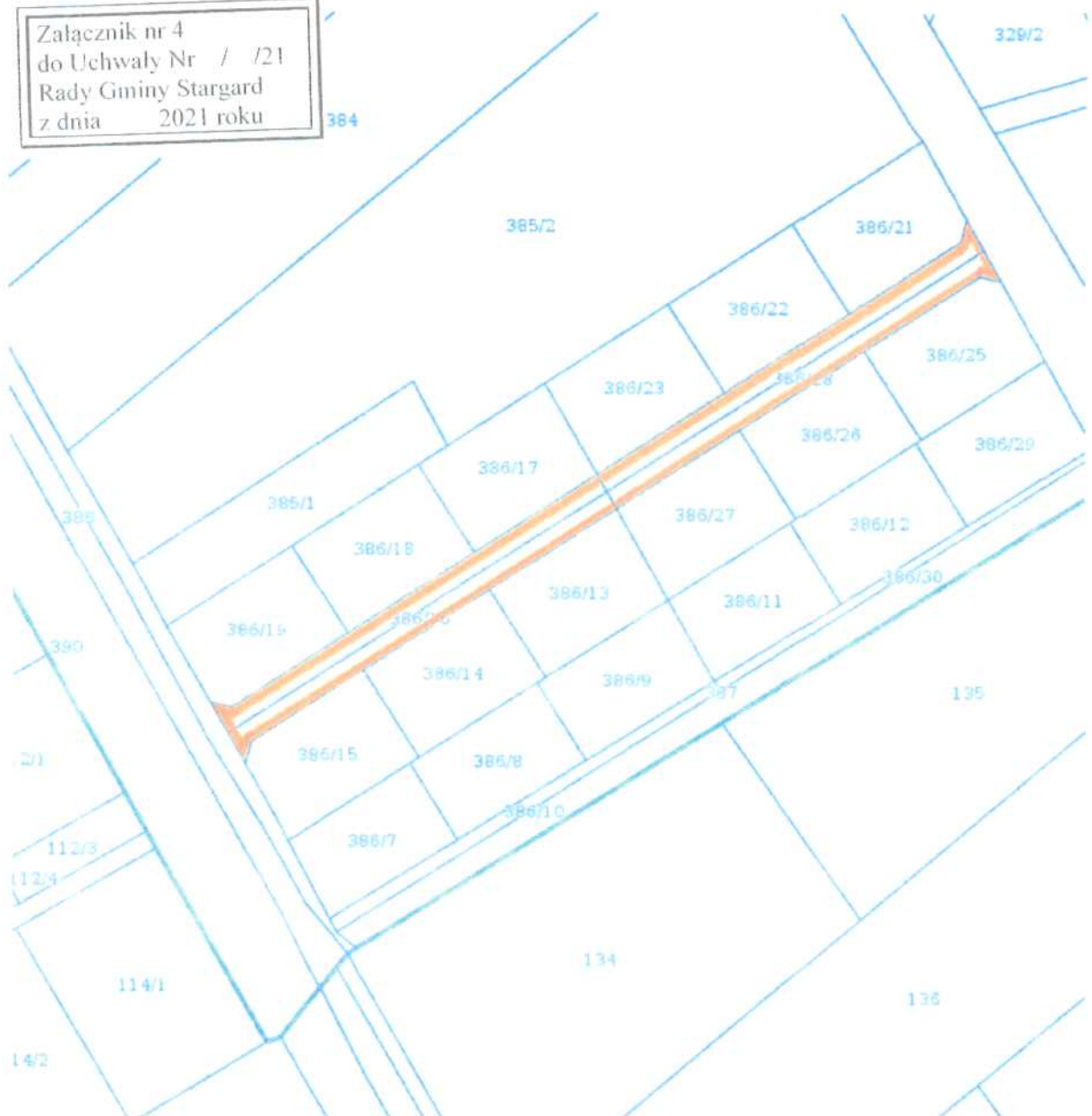
Przebieg ulicy Sportowej

Załącznik nr 3  
do Uchwały Nr / /21  
Rady Gminy Stargard  
z dnia 2021 roku



**obręb Żarowo**  
Legenda:  
  
Przebieg ulicy Słonecznej

Załącznik nr 4  
do Uchwały Nr / / 21  
Rady Gminy Stargard  
z dnia 2021 roku



obręb Żarowo

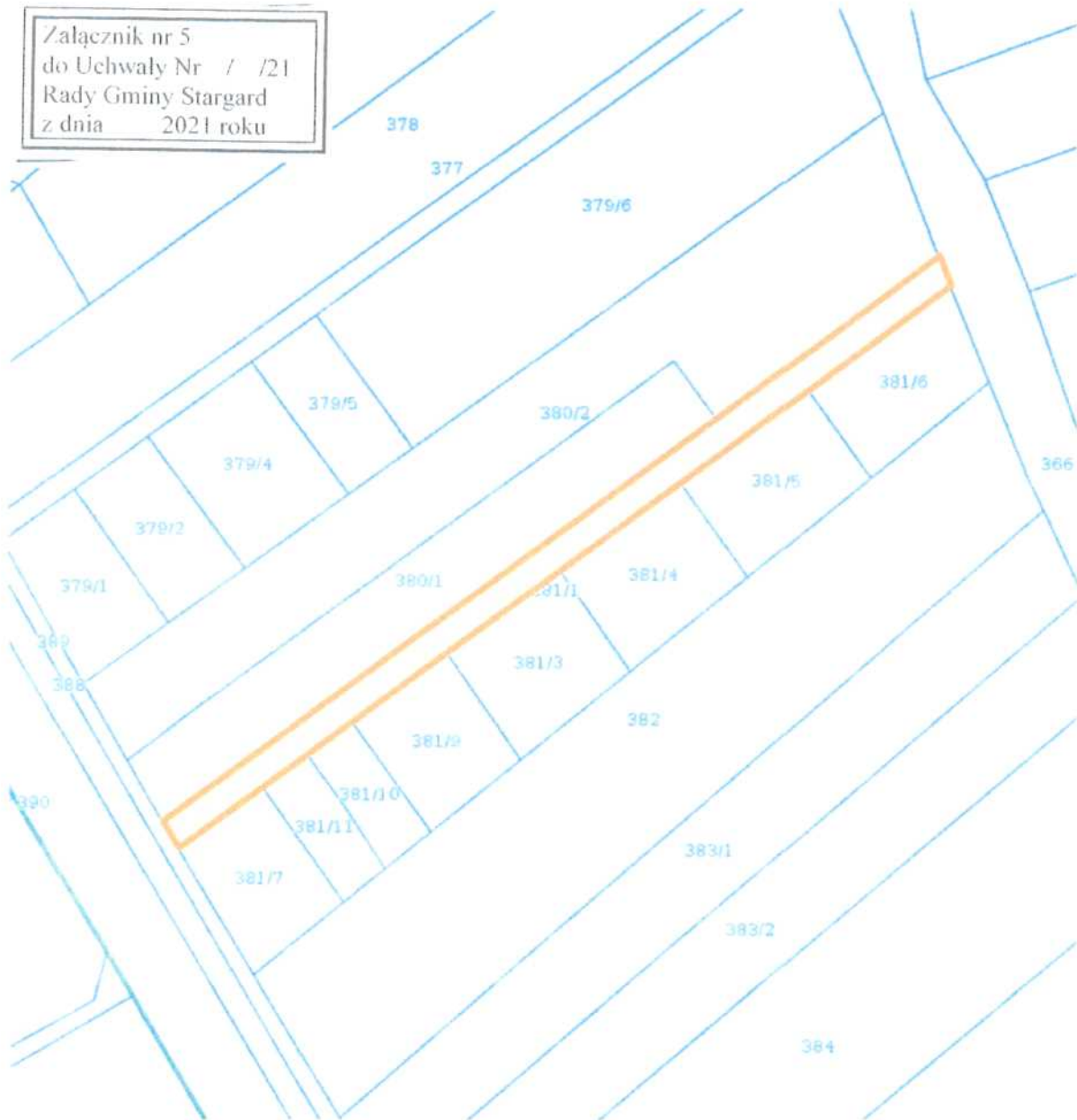
Legenda:



Przebieg ulicy Makowej

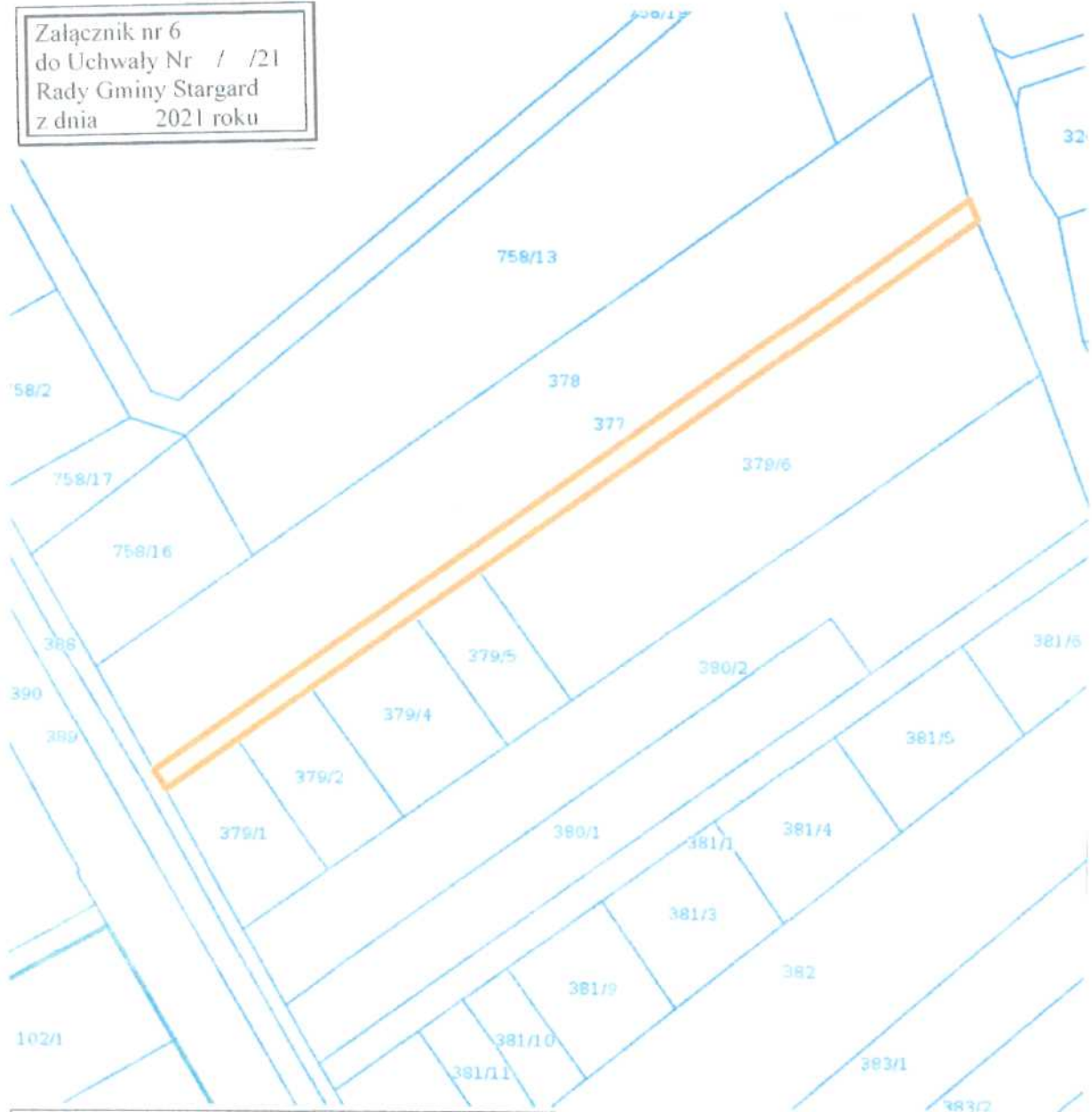


Załącznik nr 5  
do Uchwały Nr 1 / 21  
Rady Gminy Stargard  
z dnia 2021 roku



obręb Żarowo  
Legenda:  
  
Przebieg ulicy Wrzosowej

Załącznik nr 6  
do Uchwały Nr / /21  
Rady Gminy Stargard  
z dnia 2021 roku



**obręb Żarowo**

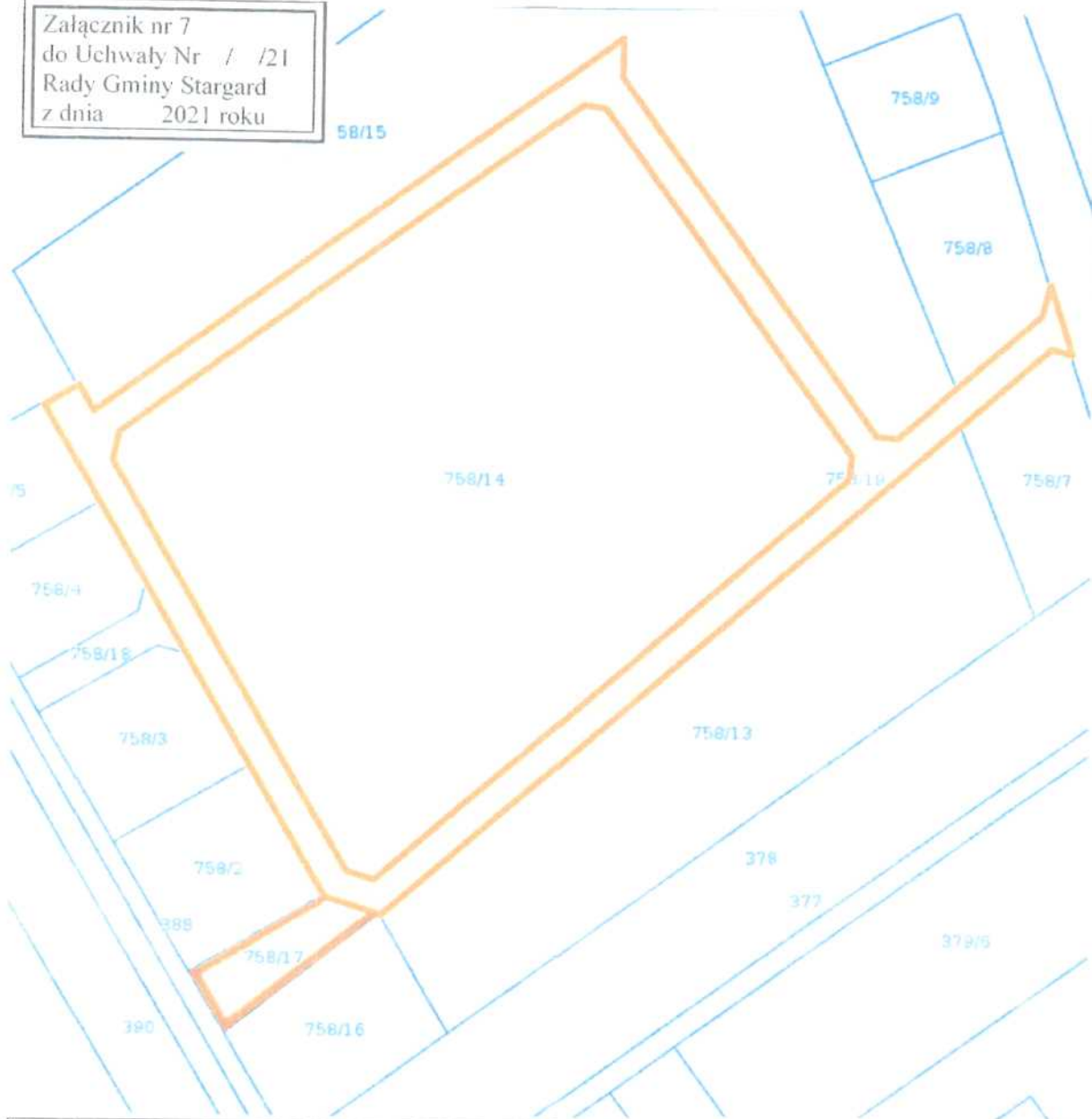
Legenda:



Przebieg ulicy Sasankowej



Załącznik nr 7  
do Uchwały Nr / / 21  
Rady Gminy Stargard  
z dnia 2021 roku



obręb Żarowo


Legenda:



Przebieg ulicy Chabrowej

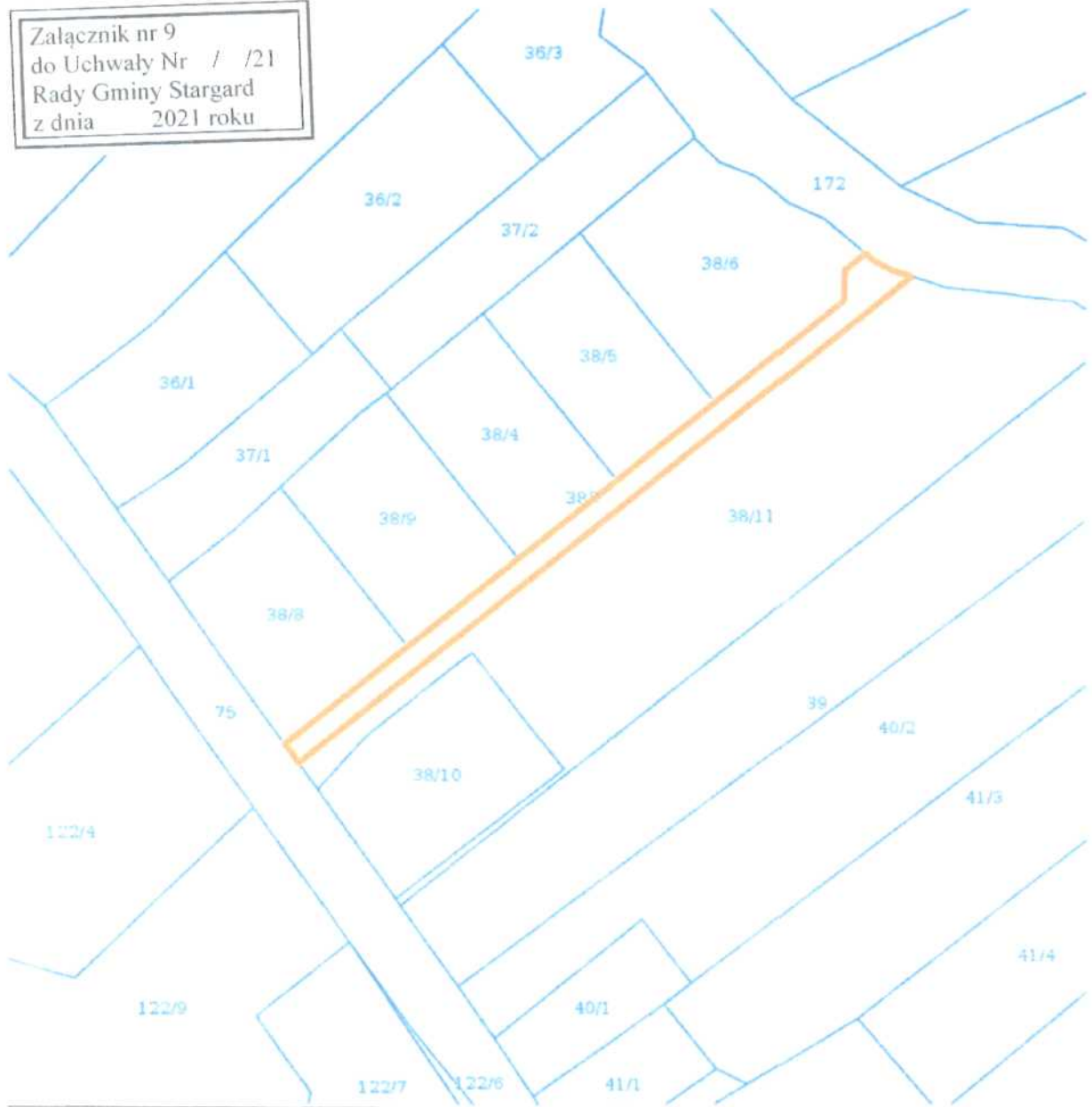
Załącznik nr 8  
do Uchwały Nr / /21  
Rady Gminy Stargard  
z dnia 2021 roku



**obręb Żarowo**  
Legenda:  
  
Przebieg ulicy Bobrowej

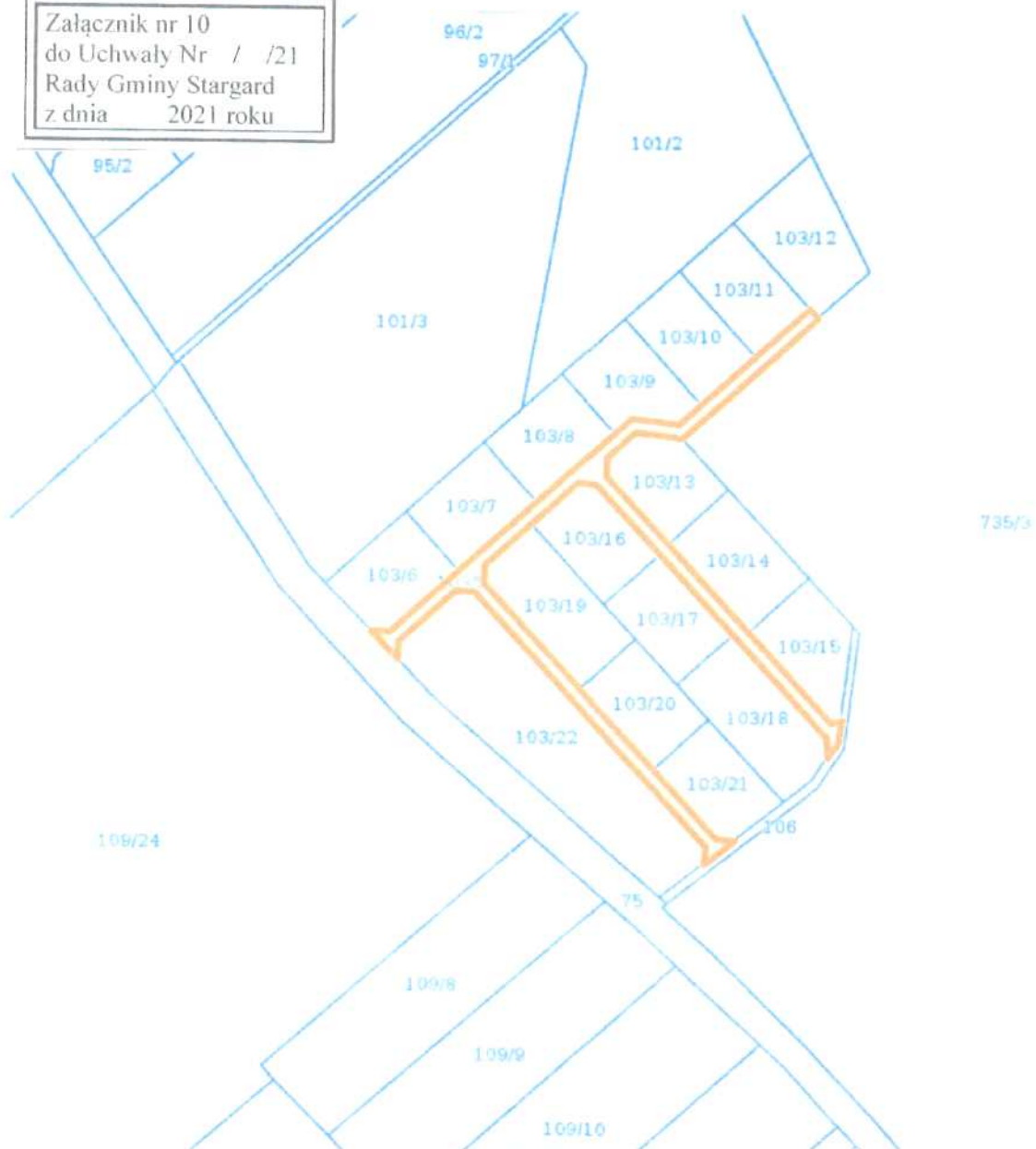


Załącznik nr 9  
do Uchwały Nr / / 21  
Rady Gminy Stargard  
z dnia 2021 roku



**obręb Żarowo**  
Legenda:  
  
Przebieg ulicy Sosnowej

Załącznik nr 10  
do Uchwały Nr / /21  
Rady Gminy Stargard  
z dnia 2021 roku



obręb Żarowo

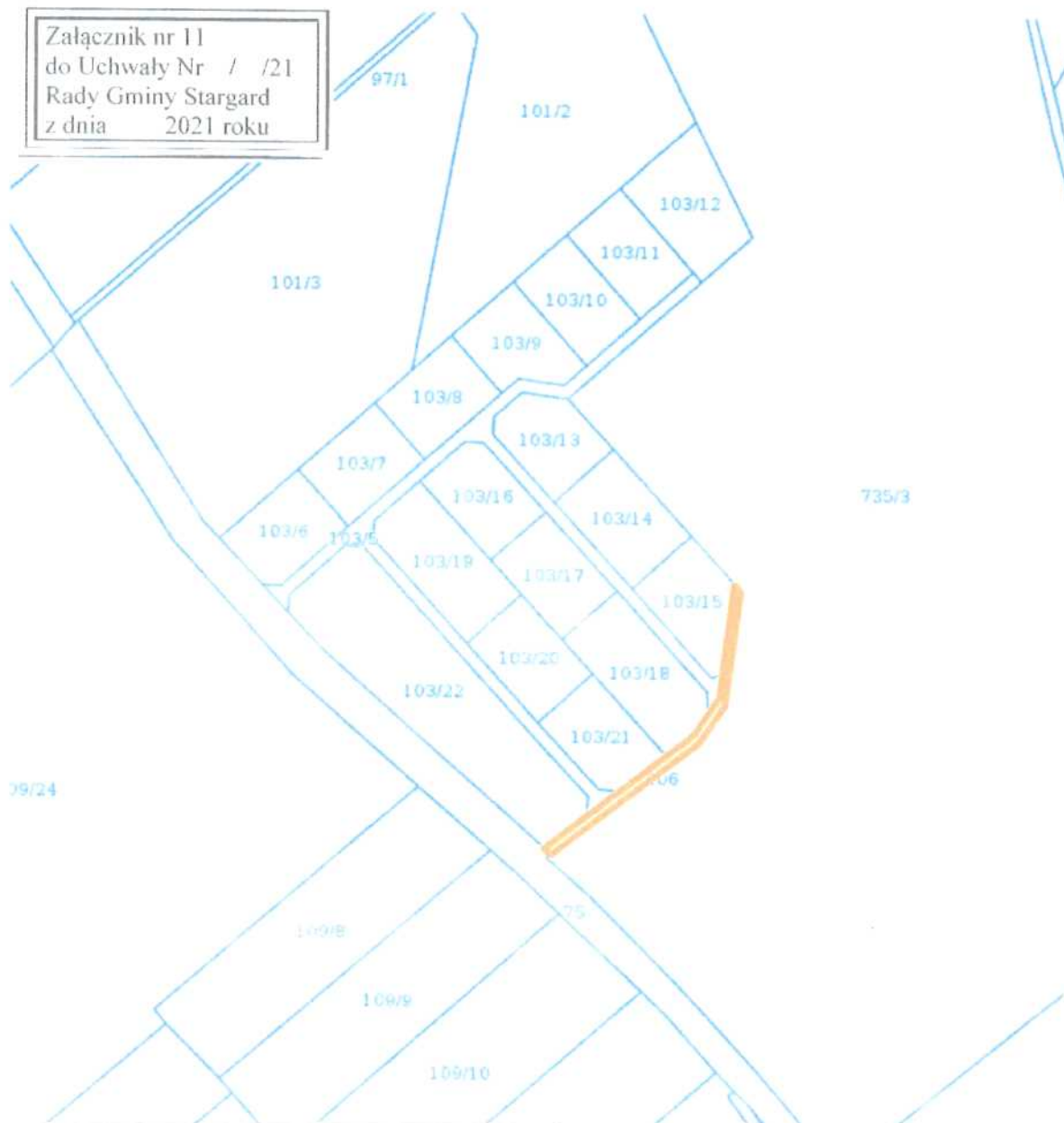
Legenda:



Przebieg ulicy Skowronkowej



Załącznik nr 11  
do Uchwały Nr / / 21  
Rady Gminy Stargard  
z dnia 2021 roku



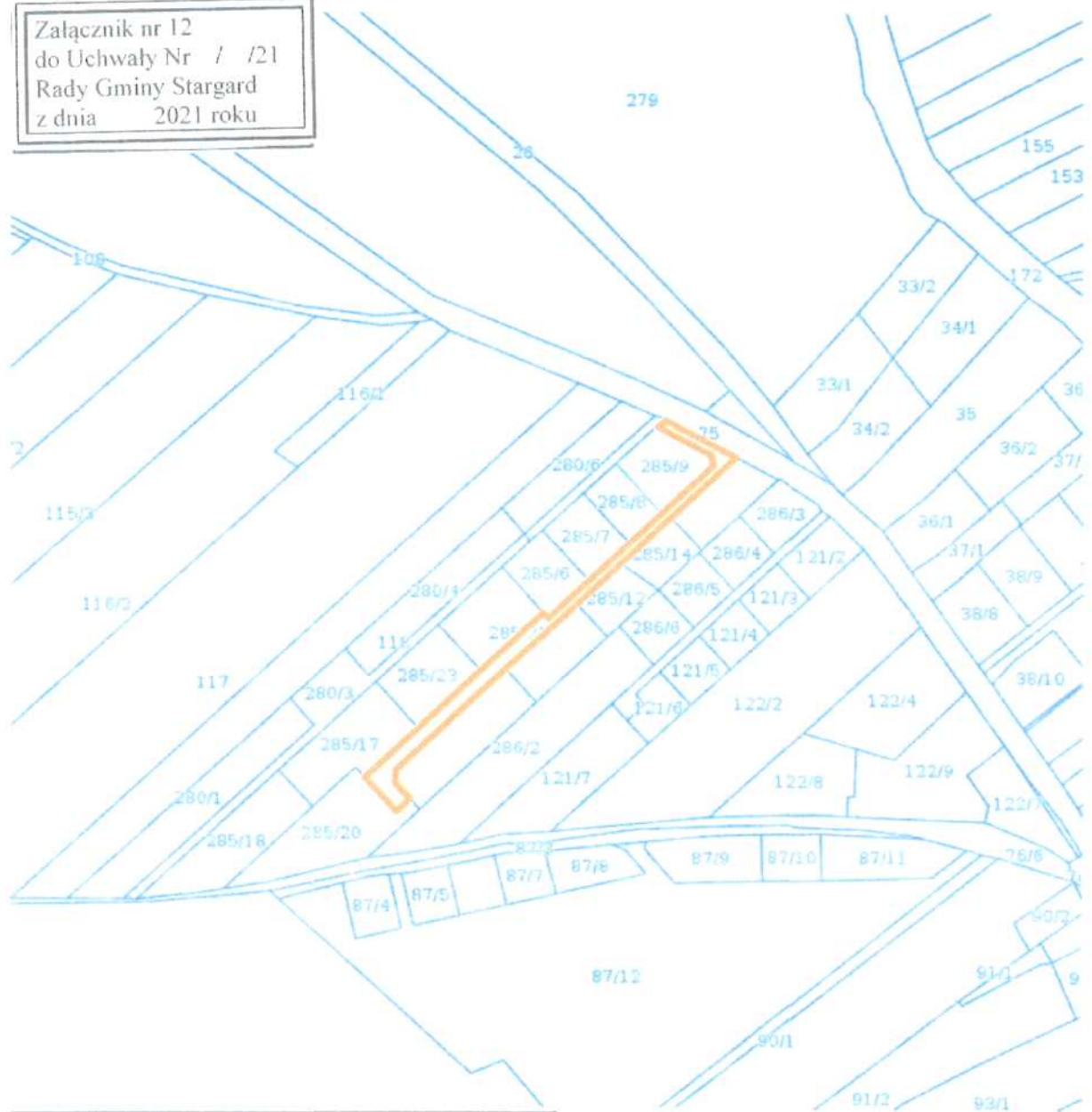
obwód Żarowo

Legenda:



Przebieg ulicy Leśnej

Załącznik nr 12  
do Uchwały Nr 1 / 21  
Rady Gminy Stargard  
z dnia 2021 roku



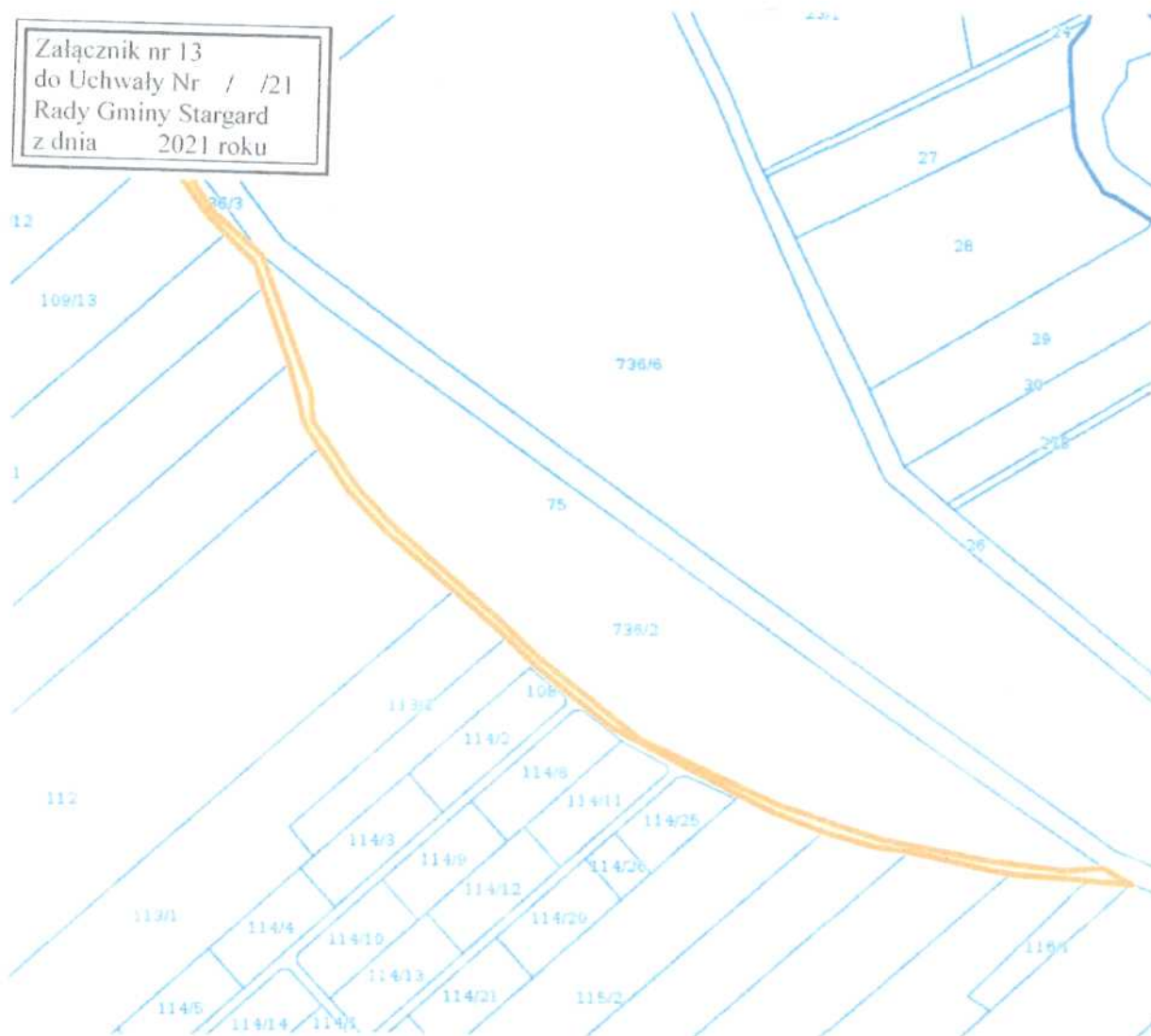
**obręb Żarowo**

Legenda:



Przebieg ulicy Magnoliowej

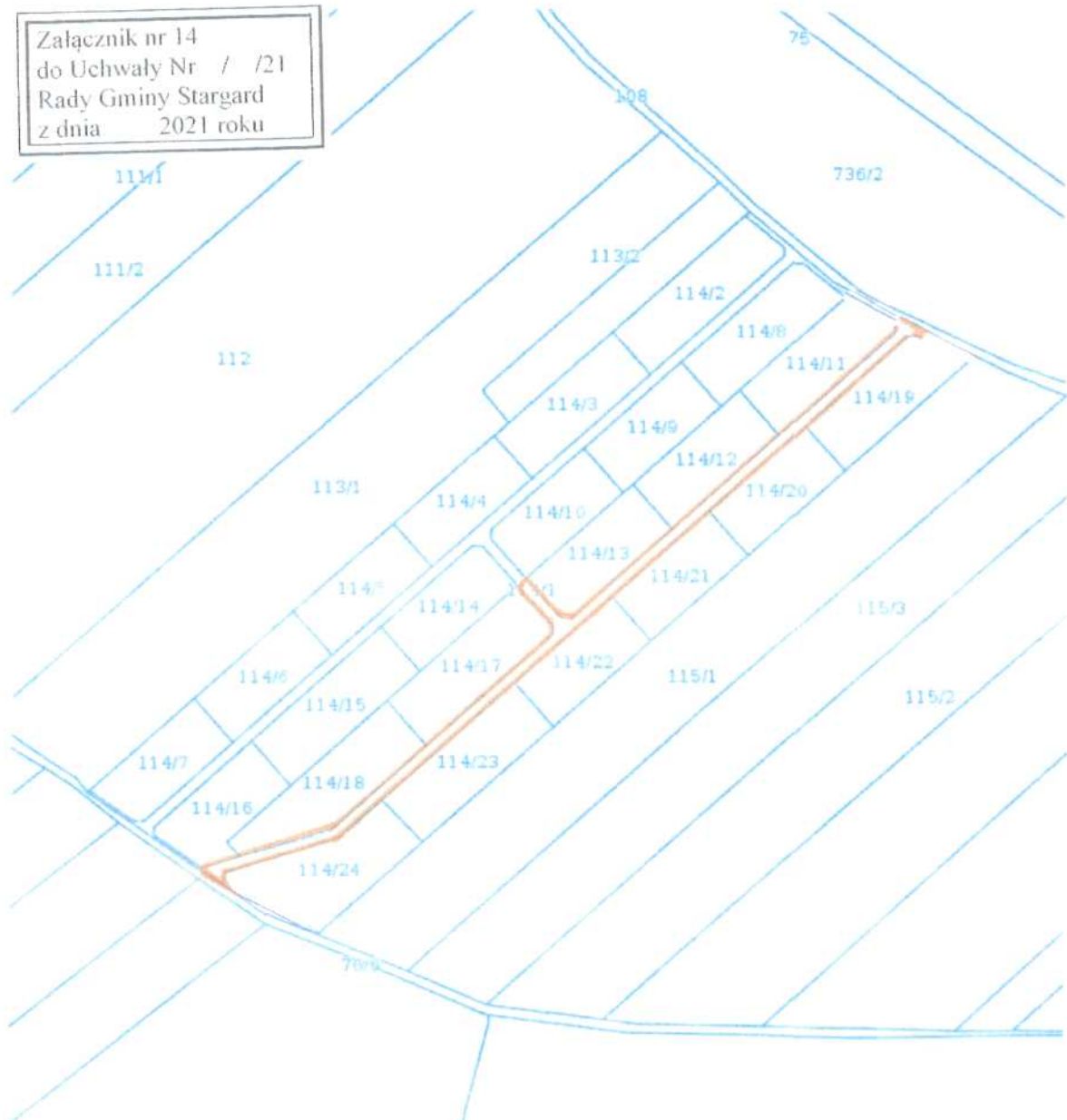
Załącznik nr 13  
do Uchwały Nr / / 21  
Rady Gminy Stargard  
z dnia 2021 roku



**obręb Żarowo**  
Legenda:  
  
Przebieg ulicy Podlesnej

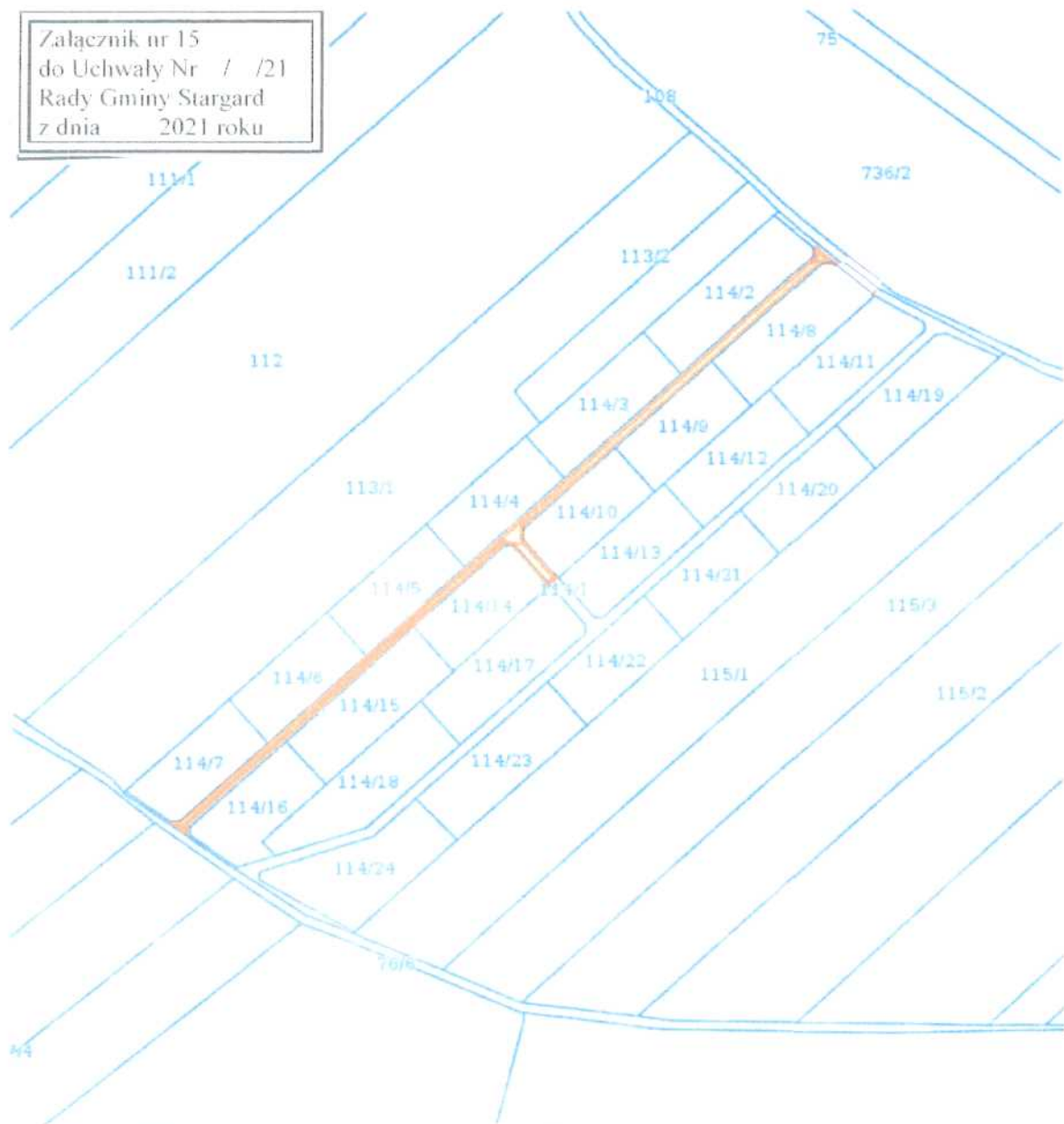


Załącznik nr 14  
do Uchwały Nr / / 21  
Rady Gminy Stargard  
z dnia 2021 roku



**obręb Żarowo**  
Legenda:  
  
Przebieg ulicy Świerkowej

Załącznik nr 15  
do Uchwały Nr 1 / 21  
Rady Gminy Stargard  
z dnia 2021 roku



obręb Żarowo  
Legenda:  
  
Przebieg ulicy Jodłowej

Załącznik nr 16  
do Uchwały Nr / /21  
Rady Gminy Stargard  
z dnia 2021 roku



**obręb Żarowo**

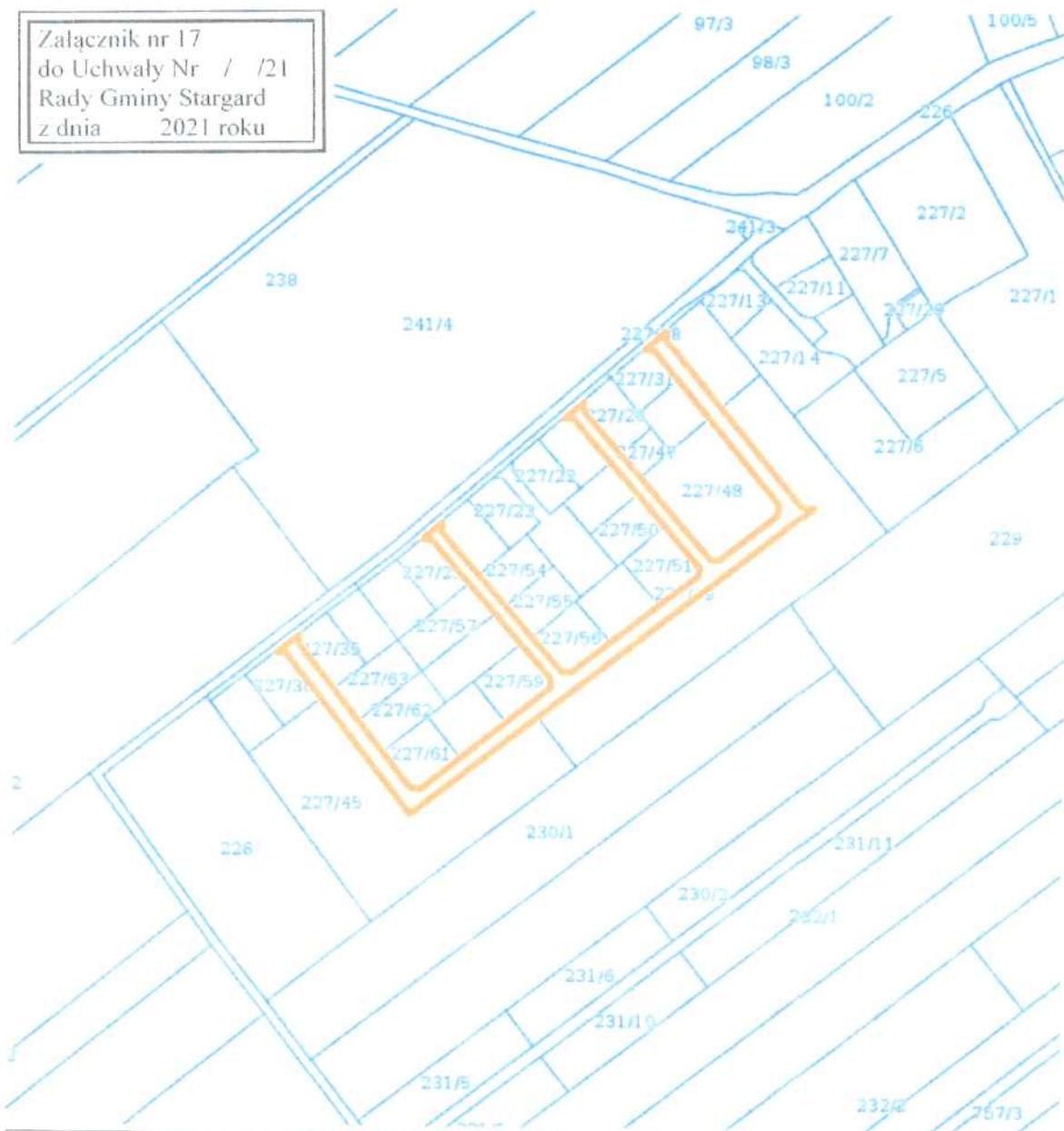
Legenda:




Przebieg ulicy Spacerowej

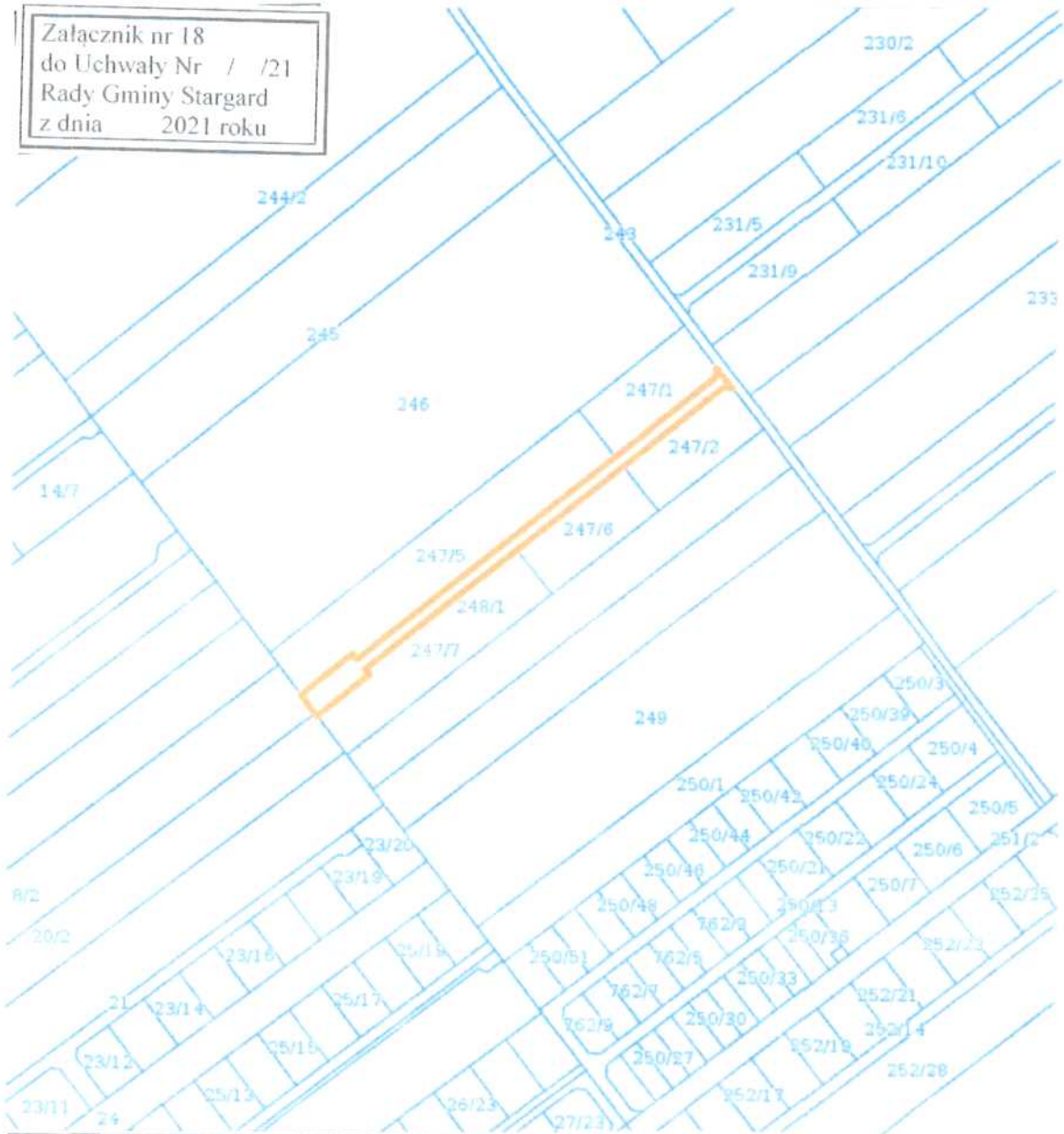


Załącznik nr 17  
do Uchwały Nr / / 21  
Rady Gminy Stargard  
z dnia 2021 roku



obręb Żarowo  
Legenda:  
  
Przebieg ulicy Kwiatowej

Załącznik nr 18  
do Uchwały Nr / / 21  
Rady Gminy Stargard  
z dnia 2021 roku



**obręb Żarowo**  
Legenda:  
  
Przebieg ulicy Sadowej

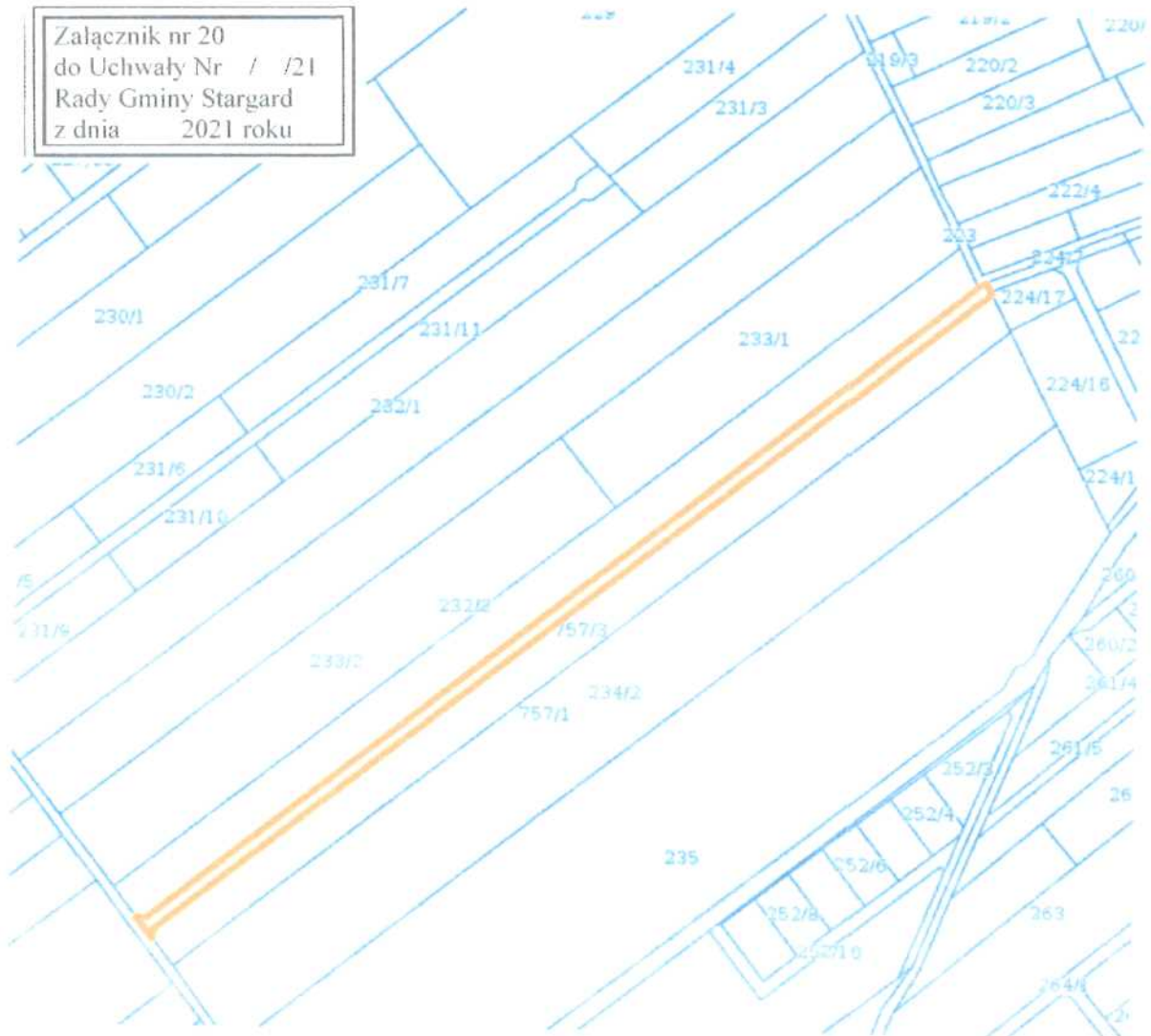
Załącznik nr 19  
do Uchwały Nr 1 / 21  
Rady Gminy Stargard  
z dnia 2021 roku



obręb Żarówo  
Legenda:  
Przebieg ulicy Malwowej



Załącznik nr 20  
do Uchwały Nr / / 21  
Rady Gminy Stargard  
z dnia 2021 roku



obręb Żarowo

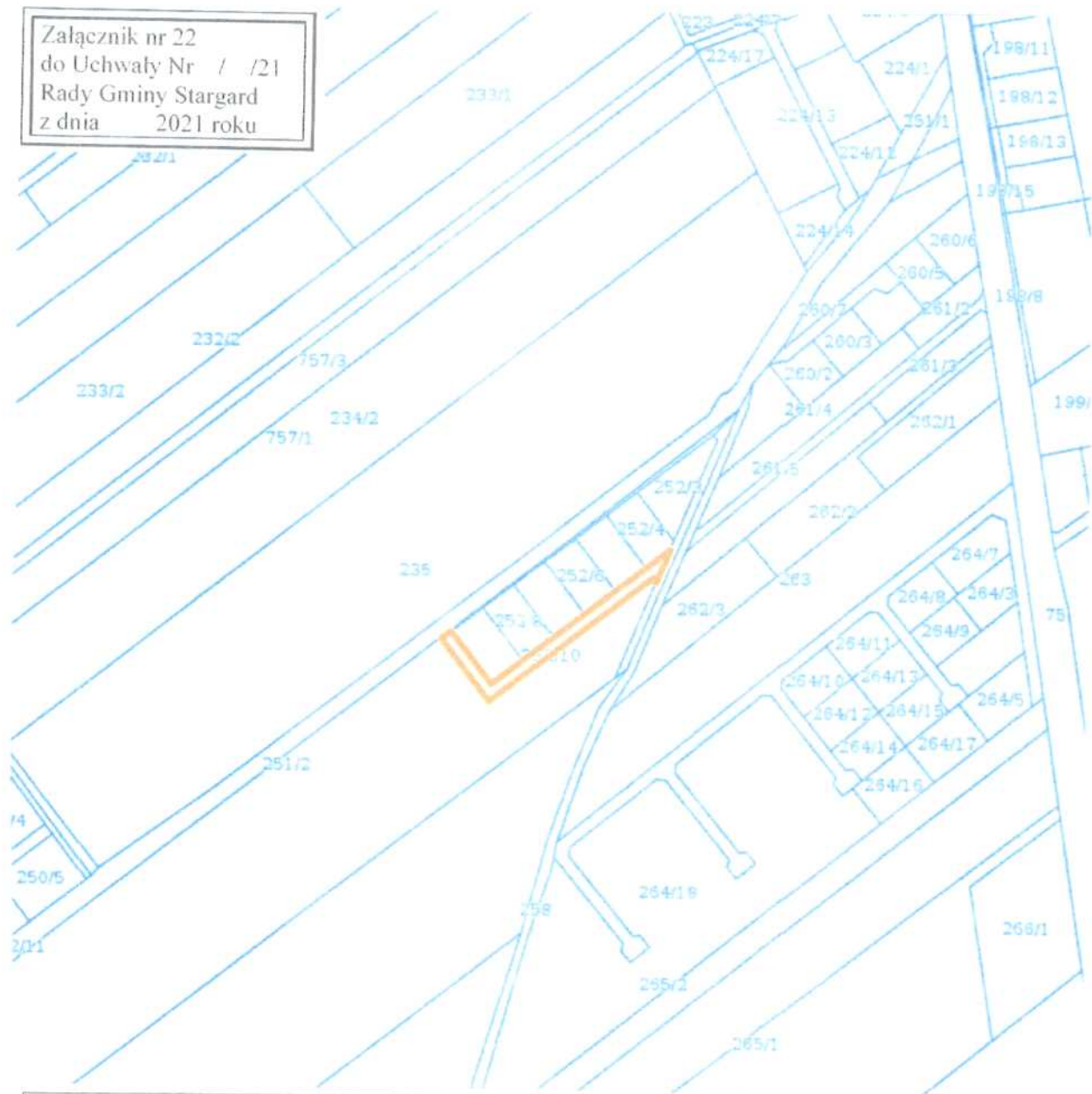
Legenda:




Przebieg ulicy Różanej

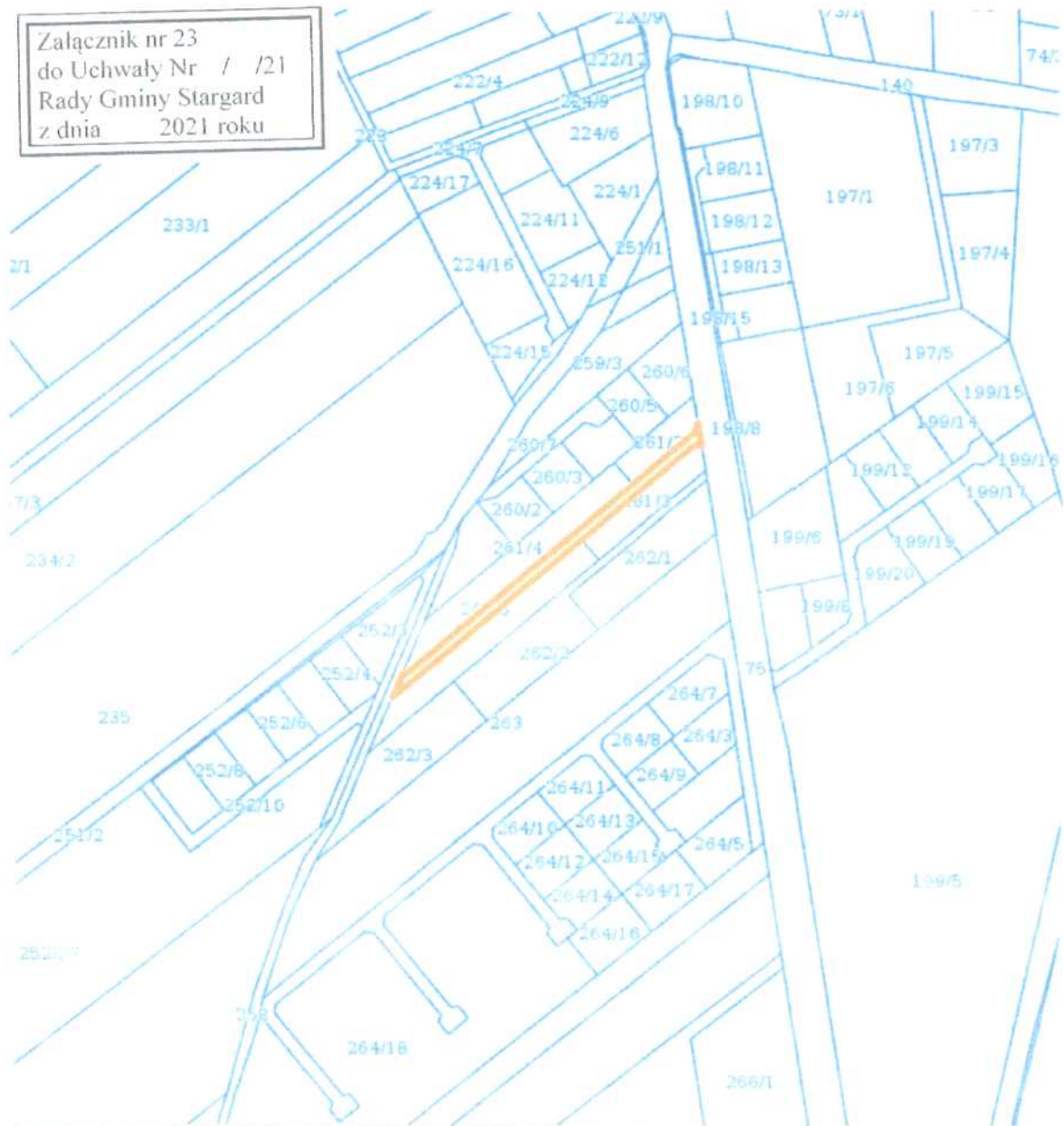


Załącznik nr 22  
do Uchwały Nr / / 21  
Rady Gminy Stargard  
z dnia 2021 roku



obręb Żarowo  
Legenda:  
  
Przebieg ulicy Skalnej

Załącznik nr 23  
do Uchwały Nr / / 21  
Rady Gminy Stargard  
z dnia 2021 roku



**obręb Żarowo**

Legenda:




Przebieg ulicy Piaskowej

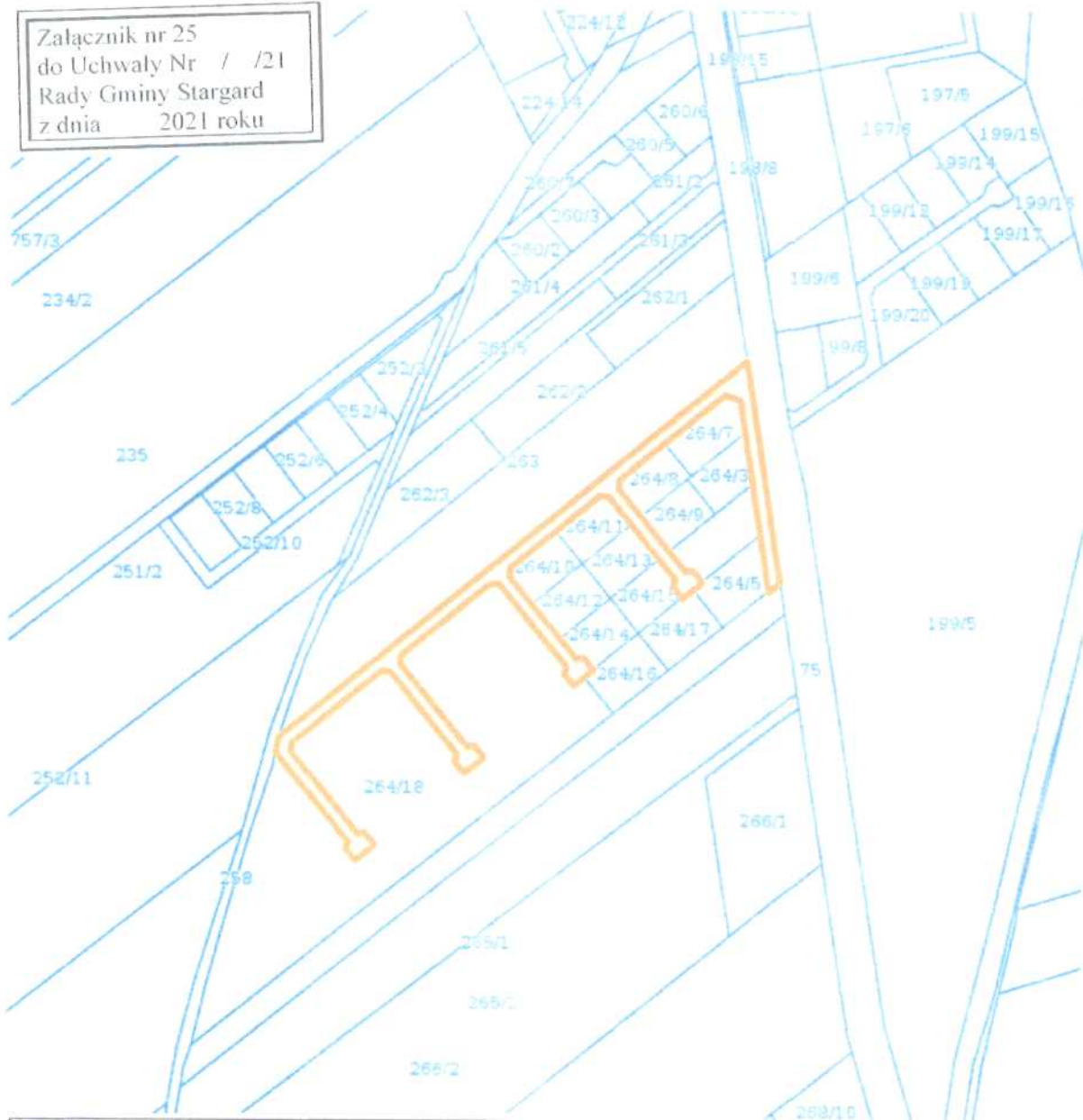


Załącznik nr 24  
do Uchwały Nr / /21  
Rady Gminy Stargard  
z dnia 2021 roku



obręb Żarowo  
Legenda:  
  
Przebieg ulicy Granitowej

Załącznik nr 25  
do Uchwały Nr 7 / 21  
Rady Gminy Stargard  
z dnia 2021 roku



obręb Żarowo  
Legenda:  
  
Przebieg ulicy Szafirowej

Załącznik nr 26  
do Uchwały Nr / / 21  
Rady Gminy Stargard  
z dnia 2021 roku



**obręb Żarowo**  
Legenda:  
  
Przebieg ulicy Malachitowej



Załącznik nr 27  
do Uchwały Nr / /21  
Rady Gminy Stargard  
z dnia 2021 roku



**obręb Żarowo**  
Legenda:  
  
Przebieg ulicy Perłowej





Załącznik nr 29  
do Uchwały Nr / /21  
Rady Gminy Stargard  
z dnia 2021 roku



obręb Żarowo

Legenda:



Przebieg ulicy Bursztynowej

Załącznik nr 30  
do Uchwały Nr / / 21  
Rady Gminy Stargard  
z dnia 2021 roku



**obręb Żarowo**  
Legenda:  
  
Przebieg ulicy Granicznej



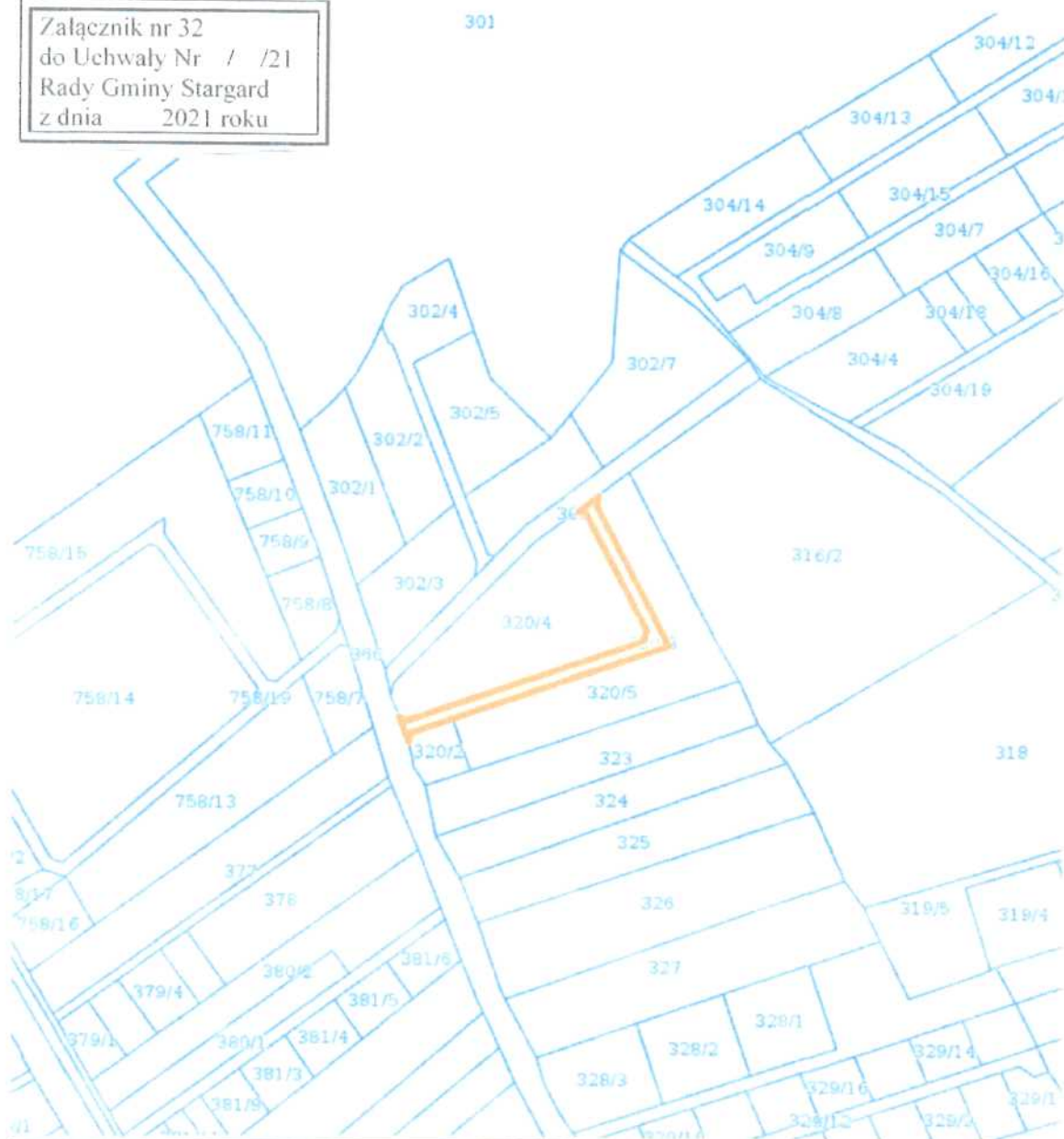
Załącznik nr 31  
do Uchwały Nr 1 / 21  
Rady Gminy Stargard  
z dnia 2021 roku



obręb Żarowo  
Legenda:  
  
Przebieg ulicy Ławendowej



Załącznik nr 32  
do Uchwały Nr / / 21  
Rady Gminy Stargard  
z dnia 2021 roku



**obręb Żarowo**

Legenda:



Przebieg ulicy Malinowej

Załącznik nr 33  
do Uchwały Nr / /21  
Rady Gminy Stargard  
z dnia 2021 roku



**obręb Żarowo**  
Legenda:  
  
Przebieg ulicy Jagodowej

Załącznik nr 34  
do Uchwały Nr 7 / 21  
Rady Gminy Stargard  
z dnia 2021 roku



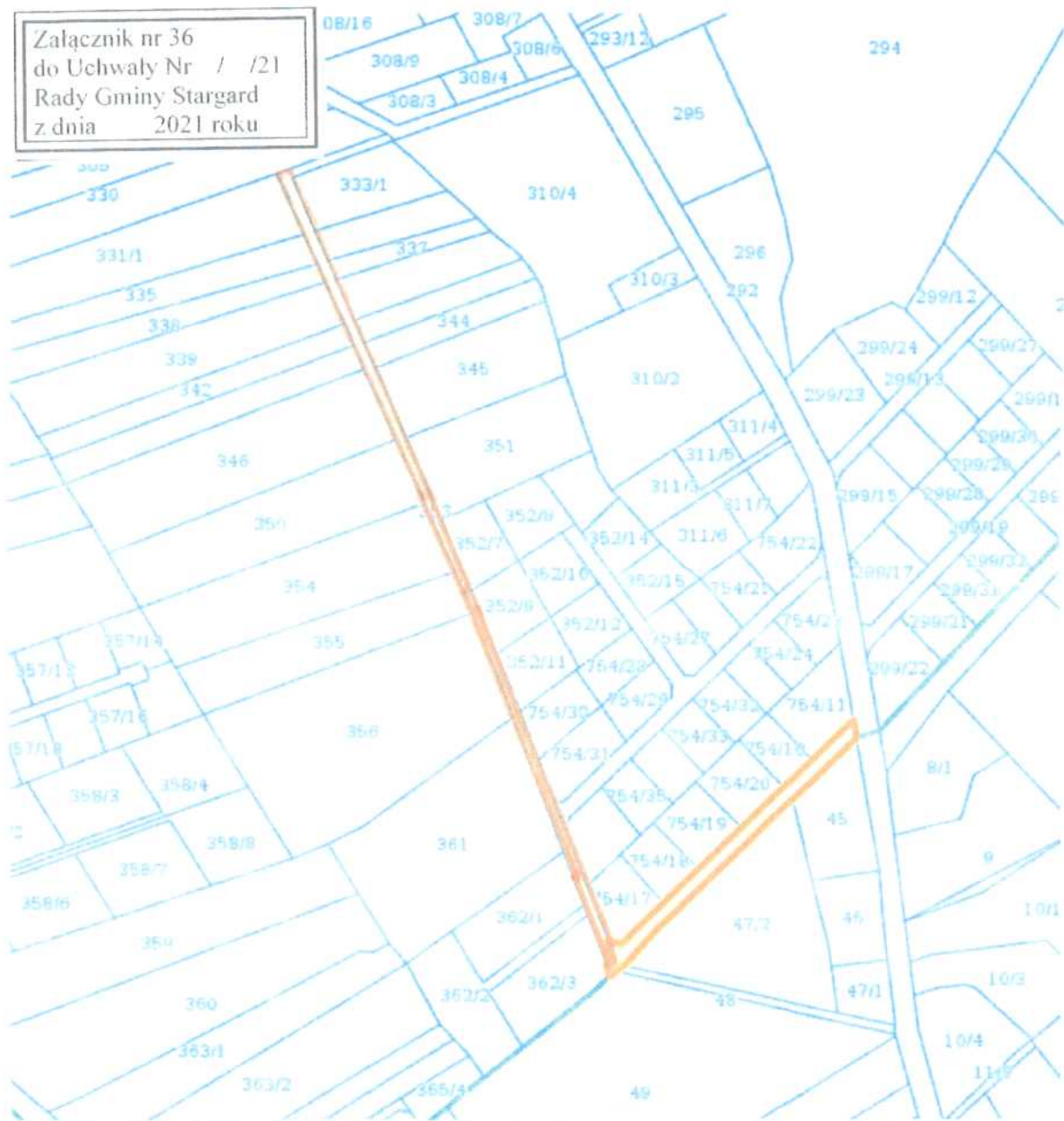
obręb Żarowo  
Legenda:  
  
Przebieg ulicy Wierzbowej







Załącznik nr 36  
do Uchwały Nr / / 21  
Rady Gminy Stargard  
z dnia 2021 roku



**obręb Żarowo**  
Legenda:  
  
Przebieg ulicy Klonowej



Załącznik nr 38  
do Uchwały Nr / /21  
Rady Gminy Stargard  
z dnia 2021 roku



obręb Żarowo  
Legenda  
Przebieg ulicy Akacjowej




Załącznik nr 39  
do Uchwały Nr / /21  
Rady Gminy Stargard  
z dnia 2021 roku



obręb Żarowo  
Legenda:  
  
Przebieg ulicy Jaśminowej

Załącznik nr 40  
do Uchwały Nr / /21  
Rady Gminy Stargard  
z dnia 2021 roku



obręb Żarowo  
Legenda:  
  
Przebieg ulicy Wiosennej

Załącznik nr 41  
do Uchwały Nr / /21  
Rady Gminy Stargard  
z dnia 2021 roku



obręb Żarowo  
Legenda:  
  
Przebieg ulicy Lipowej



Załącznik nr 42  
do Uchwały Nr / /21  
Rady Gminy Stargard  
z dnia 2021 roku

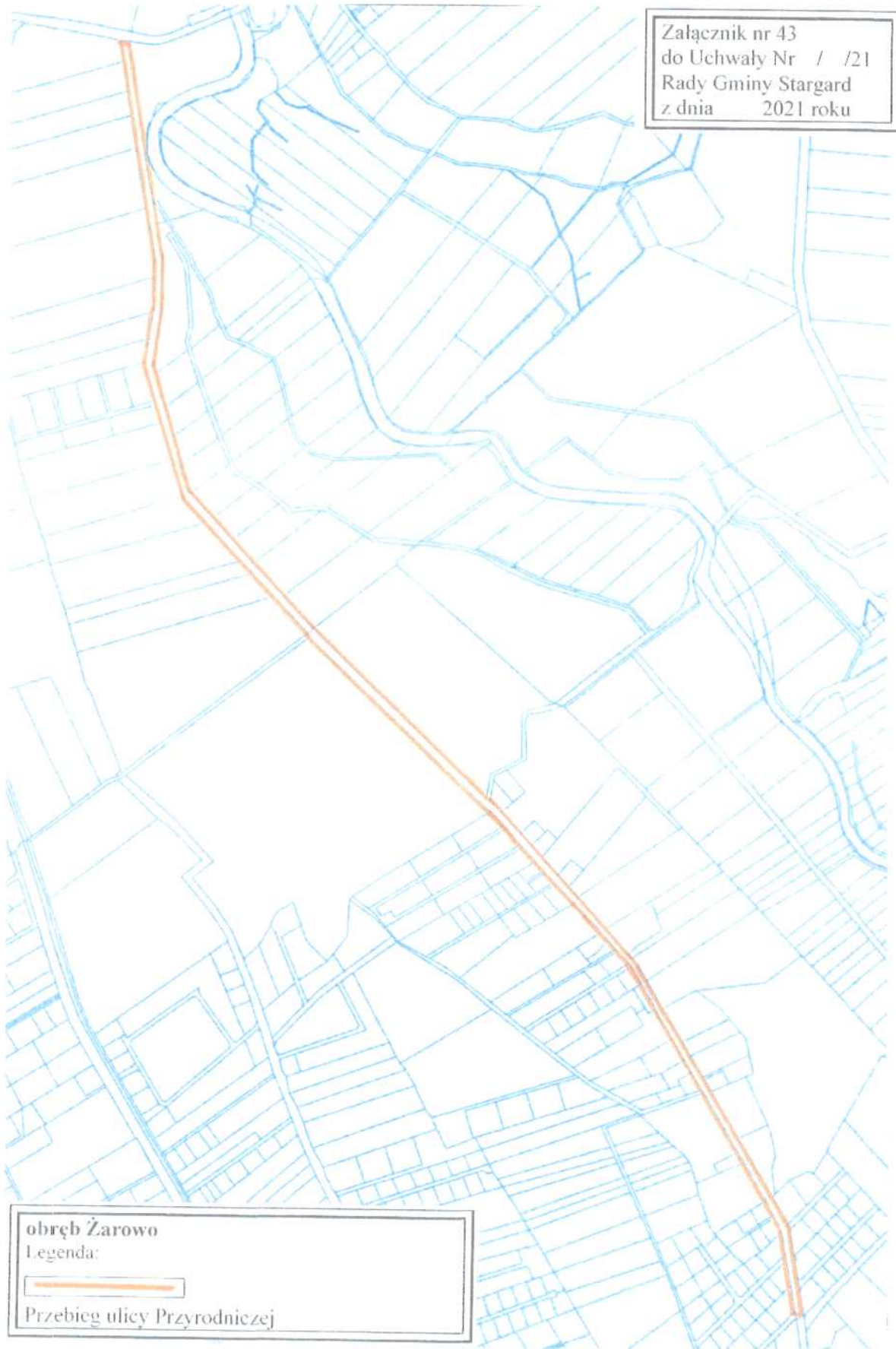


obręb Żarowo

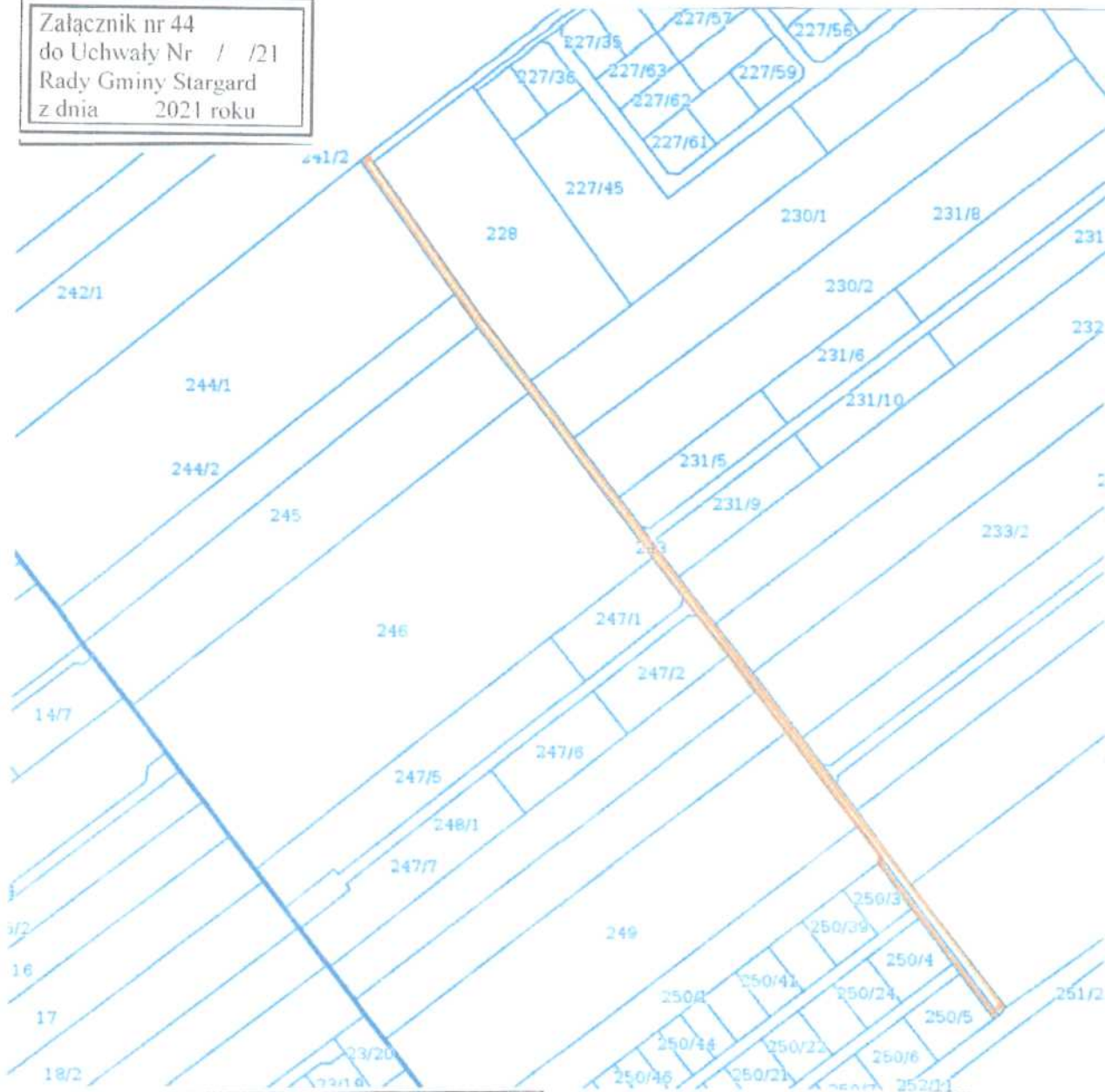
Legenda:



Przebieg ulicy Polnej



Załącznik nr 44  
do Uchwały Nr / / 21  
Rady Gminy Stargard  
z dnia 2021 roku



obręb Żarowo

Legenda:



Przebieg ulicy Ogrodowej



Załącznik nr 45  
do Uchwały Nr 1 / 21  
Rady Gminy Stargard  
z dnia 2021 roku



obręb Żarowo

Legenda:



Przebieg ulicy Miodowej

### Uzasadnienie


Zgodnie z art. 18 ust. 2 pkt 13 ustawy z dnia 8 marca 1990 roku o samorządzie gminnym (Dz. U. z 2021 r. poz. 1372) do wyłącznej właściwości Rady Gminy należy podejmowanie uchwał w sprawach herbu gminy, nazw ulic i placów będących drogami publicznymi lub nazw dróg wewnętrznych w rozumieniu ustawy z dnia 21 marca 1985 roku o drogach publicznych (Dz. U. z 2021 r., poz. 1376 ze zm.) a także wznoszenia pomników.

Zgodnie z art. 8 ust. 1a ustawy z dnia 21 marca 1985 roku o drogach publicznych (Dz. U. z 2021 r., poz. 1376 ze zm.) podjęcie przez Radę Gminy uchwały w sprawie nadania nazwy drodze wymaga uzyskania pisemnej zgody właścicieli terenów, na których jest ona zlokalizowana.

W związku z tym, iż w miejscowości Żarowo realizowana jest intensywna zabudowa mieszkaniowa i przewidziane jest dalsze zagospodarowanie tych terenów, koniecznym stało się nadanie nazw ulicom, co pozwoli uregulować numerację porządkową nieruchomości.

Wprowadzenie nazw ulic dla terenów zabudowanych w miejscowości Żarowo zaproponowane zostało z urzędu. Nazwy ulic ustaliła Rada Sołecka Samorządu Mieszkańców wsi Żarowo i dotyczą one dróg stanowiących własność powiatu, Skarbu Państwa, gminy oraz osób fizycznych. Z urzędu nastąpiła korekta spowodowana potrzebą czytelności nazewnictwa ulic (tematyczne powiązanie nazw w określonych obszarach), uwzględniono również indywidualne propozycje nazw ulic właścicieli dróg prywatnych. Wszyscy właściciele dróg wewnętrznych wyrazili zgodę na nadanie drogom konkretnej nazwy.

Uwzględniając powyższe zasadnym jest podjęcie niniejszej uchwały.



Henryk Makowski