

ZARZĄDZENIE NR 130/22
WÓJTA GMINY STARGARD

z dnia 24 maja 2022 r.

w sprawie przedstawienia raportu o stanie Gminy Stargard za rok 2021

Na podstawie art. 28aa ust. 1 ustawy z dnia 8 marca 1990 r. o samorządzie gminnym (Dz. U. z 2022 r. poz. 559, z późn. zm.) zarządza się, co następuje:

§ 1. Przedstawić Radzie Gminy Raport o stanie Gminy Stargard za rok 2021, w brzmieniu stanowiącym załącznik do niniejszego zarządzenia.

§ 2. Raport o stanie Gminy Stargard podlega publikacji w Biuletynie Informacji Publicznej Gminy Stargard – bip.gmina.stargard.pl oraz na stronie internetowej Gminy – gmina.stargard.pl.

§ 3. Zarządzenie wchodzi w życie z dniem podpisania.

Wójt Gminy Stargard


Jerzy Makowski

Załącznik do zarządzenia Nr 130/22

Wójta Gminy Stargard

z dnia 24 maja 2022 r.

RAPORT O STANIE GMINY STARGARD



ZA 2021 ROK

SPIS TREŚCI:

WSTĘP	4
1. OGÓLNA CHARAKTERYSTYKA GMINY	4
1.1. Położenie i powierzchnia gminy.....	4
1.2. Struktura organizacyjna i gminne jednostki organizacyjne	4
1.3. Sołectwa.....	6
1.4. Liczba i struktura ludności.....	7
1.5. Podmioty gospodarcze	10
1.6. Organizacje pozarządowe działające na terenie gminy	11
2. OBOWIĄZUJĄCE W GMINIE PROGRAMY I STRATEGIE, UCHWAŁY RADY.	14
3. ZAWARTE POROZUMIENIA MIĘDZYGMINNE NA REALIZACJĘ ZADAŃ WŁASNYCH GMINY	24
4. SYTUACJA FINANSOWA GMINY.....	26
4.1. Wysokość budżetu (dochody i wydatki).....	26
4.2. Poziom zadłużenia i wieloletnia prognoza finansowa.....	28
4.3. Zaległości podatkowe podatników	28
4.4. Fundusz Sołecki	29
5. STAN REALIZACJI INWESTYCJI	32
5.1. Zadania inwestycyjne realizowane w 2021 roku.....	32
5.2. Poziom wydatków inwestycyjnych i ich udział w wydatkach budżetu Gminy.	35
5.3. Zakończone inwestycje w 2021 r.....	35
11. ZADANIA REMONTOWE ZREALIZOWANE W TRAKCIE ROKU 2021	38
11.1. Remonty dróg.....	38
11.2. Zadania realizowane w ramach funduszu sołeckiego	41
11.3. Remonty w świetlicach wiejskich, remizach i na placach zabaw.....	48
12. INFRASTRUKTURA TECHNICZNA.....	53
12.1. Drogi.....	53
12.2. Wodociągi i kanalizacja.....	54
12.3. Gazyfikacja.....	55
13. ZAGOSPODAROWANIE PRZESTRZENNE.....	56
13.1. Plany zagospodarowania przestrzennego	56
13.2. Decyzje o warunkach zabudowy	64
13.3. Decyzje celu publicznego	66
14. GOSPODARKA ODPADAMI I OCHRONA ŚRODOWISKA.....	67
14.1. Gospodarowanie odpadami oraz gospodarka ściekowa.....	67

14.2.	Zadania z zakresu ochrony środowiska	68
15.	OŚWIATA.....	72
15.1.	Sieć szkolno-przedszkolna	73
15.2.	Baza oświatowa.....	76
15.3.	Realizowane zadania oświatowe.....	81
15.4.	Poziom wydatków na oświatę i zrealizowane inwestycje, remonty.....	88
15.5.	Programy realizowane przez szkoły i przedszkola.....	92
16.	KULTURA	96
16.1.	Biblioteki.....	96
16.2.	Wydarzenia kulturalne i promocja gminy	100
17.	SPORT	105
17.1.	Działalność klubów sportowych.....	105
17.2.	Stypendia sportowe	107
18.	POMOC SPOŁECZNA	108
18.1.	Poziom wydatków	108
18.2.	Realizowane zadania.....	108
19.	BEZPIECZEŃSTWO MIESZKAŃCÓW	114
19.1.	Ochotnicze straże pożarne.....	114
20.	NIERUCHOMOŚCI I GOSPODAROWANIE MIENIEM GMINY.....	117
20.1.	Opis nieruchomości gminnych.....	118
20.2.	Dane dotyczące innych niż własność praw majątkowych.....	124
20.3.	Dane o zmianach w stanie mienia komunalnego	124

WSTĘP

Obowiązek sporządzenia Raportu o stanie Gminy wynika z art. 28aa ust. 1 ustawy z dnia 8 marca 1990 r. o samorządzie gminnym.

Niniejszym Wójt Gminy Stargard przedstawia Raport o stanie Gminy Stargard za 2021 rok, który obejmuje podsumowanie jego działalności.

1. OGÓLNA CHARAKTERYSTYKA GMINY

1.1. Położenie i powierzchnia gminy

Gmina Stargard położona jest w południowo-zachodniej części województwa zachodniopomorskiego w bezpośrednim sąsiedztwie miasta Stargard. Jest największą gminą pod względem powierzchni w powiecie stargardzkim, zajmuje obszar ponad 31 tys. ha. W jej granicach znajduje się 48 miejscowości (zgodnie z Wykazem urzędowych nazw miejscowości w Polsce) należących do 30 sołectw.


W granicach gminy znajdują się cenne ze względów krajobrazowych i przyrodniczych obszary, mające znaczenie regionalne, a nawet ponad regionalne. Należą do nich: Rytna Jeziora Miedwie, Dolina Iny, Dolina Krąpiele, a także Ozy Kiczarowskie.

Na terenie naszej gminy powołano jeden rezerwat przyrody i cztery użytki ekologiczne oraz 26 pomników przyrody.

Gmina Stargard to gmina o bogatych tradycjach rolniczych.

Stąd jej powierzchnia w znacznej mierze wykorzystywana jest do produkcji rolnej. Istnieją tu zarówno małe gospodarstwa indywidualne oraz duże o powierzchni 1000 ha.

Gmina posiada również potencjał ludzki umożliwiający utrzymanie i rozwój produkcji przemysłowej oraz budownictwa. Korzystne położenie w bliskim sąsiedztwie Szczecina i wokół miasta Stargard, jak również otwartość władz wobec wszystkich inicjatyw gospodarczych są atutami potwierdzającymi atrakcyjność gminy wobec rosnących oczekiwań potencjalnych inwestorów.



1.2. Struktura organizacyjna i gminne jednostki organizacyjne

Gmina jest podstawową jednostką lokalnego samorządu terytorialnego, powołaną do organizacji życia publicznego na swoim terytorium. Podstawowym zadaniem Gminy jest zaspokajanie zbiorowych potrzeb wspólnoty samorządowej oraz tworzenie warunków jej racjonalnego i harmonijnego rozwoju.

Siedzibą władz samorządowych Gminy Stargard jest Miasto Stargard.

Gmina Stargard jest gminą wiejską.

Rada Gminy Stargard liczy 15 radnych. W Radzie Gminy funkcjonują następujące komisje stale:

1. Gospodarki Mienia Komunalnego i Budżetu.
2. Skarg, Wniosków i Petycji.
3. Socjalno-Porządkowa i Oświaty.
4. Rewizyjna.



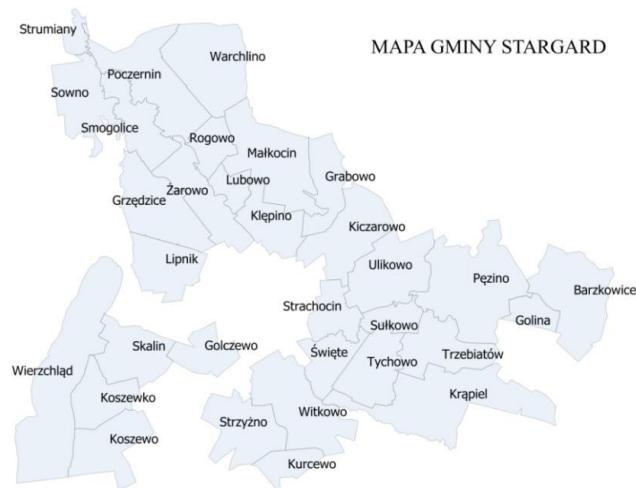
Siedziba Urzędu Gminy Stargard

Jednostkami organizacyjnymi Gminy są:

1. Gminny Ośrodek Pomocy Społecznej w Stargardzie.
2. Biblioteka Publiczna Gminy Stargard.
3. Ośrodek Administracyjny Szkół Gminy Stargard.
4. Szkoła Podstawowa im. Janusza Korczaka w Malkocinie.
5. Zespół Szkolno-Przedszkolny w Sownie:
 - Szkoła Podstawowa im. Rotmistrza Witolda Pileckiego w Sownie,
 - Przedszkole Publiczne w Sownie.
6. Szkoła Podstawowa im. Jana Pawła II w Grzędzicach.
7. Szkoła Podstawowa im. Mikołaja Kopernika w Pęczynie.
8. Szkoła Podstawowa w Strachocinie.

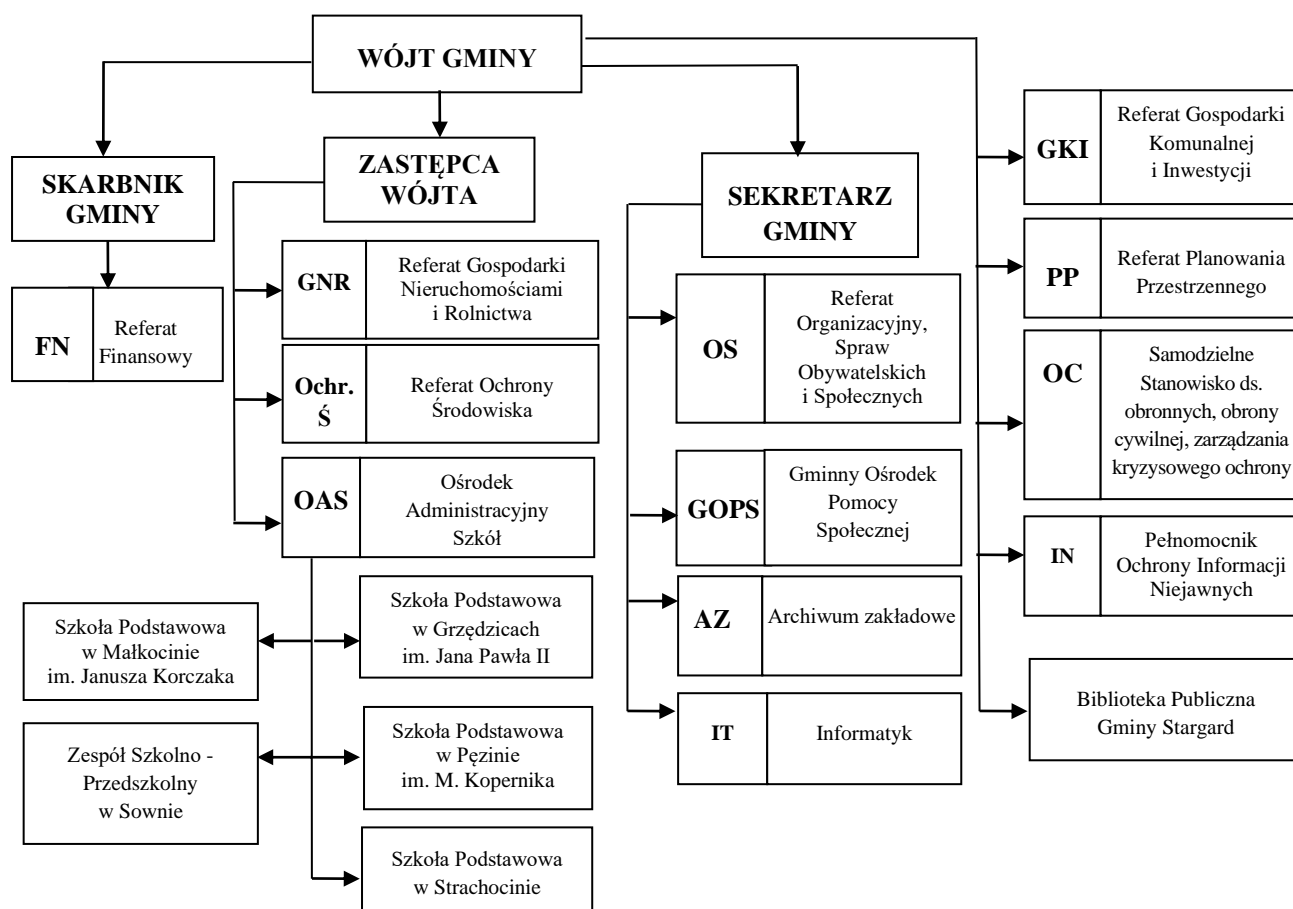
Na terenie Gminy działa Instytucja Kultury: Biblioteka Publiczna Gminy Stargard z siedzibą w Klepinie wraz z Filiami Biblioteki, które znajdują się w miejscowościach: Barzkowice, Grzędzice, Skalin, Sowno i Pęczyno.

Trzydzieści Sołectw pełni funkcje jednostek pomocniczych: Barzkowice, Golina, Grabowo, Grzędzice, Kiczarowo, Klepino, Koszewo, Krąpiel, Kurcewo, Lipnik, Lubowo, Malkocin, Pęczyno, Poczernin, Rogowo, Skalin, Smogolice, Sowno, Strachocin, Strumiany, Strzyżno, Sułkowo, Święte, Tychowo, Trzebiatów, Ulikowo, Warchlino, Witkowo Drugie, Witkowo Pierwsze, Żarowo.



Organy Gminy Stargard:

- Wójt Gminy - Jerzy Makowski,
- Rada Gminy - Przewodniczący Rady Gminy - Sebastian Janiak.



Schemat organizacyjny Urzędu Gminy Stargard

1.3. Sołectwa

Gmina Stargard jest największą gminą pod względem powierzchni w powiecie stargardzkim, zajmuje obszar ponad 31,9 tys. ha. W jej granicach znajduje się 48 miejscowości należących do 30 sołectw.

Tabela nr 1. Wykaz sołectw wchodzących w skład gminy Stargard.

Lp.	Nazwa Sołectwa	Powierzchnia (ha)	Lp.	Nazwa Sołectwa	Powierzchnia (ha)	Lp.	Nazwa Sołectwa	Powierzchnia (ha)
1.	Barzkowice	1 437,8640	11.	Lubowo	305,6017	21.	Strzyżno	1 039,0120
2.	Golina	330,5053	12.	Małkocin	1 536,3094	22.	Sułkowo	365,4964
3.	Grabowo	722,7489	13.	Pęczyno	2 005,0785	23.	Święte	606,0824
4.	Grzędzice	1 251,6766	14.	Poczernin	1 450,8661	24.	Tychowo	914,2308
5.	Kiczarowo	1 144,4945	15.	Rogowo	455,0691	25.	Trzebiatów	949,2795
6.	Klepino	737,1149	16.	Skalin	3 996,2132	26.	Ulikowo	1 284,6636
7.	Koszewo	1 647,4177	17.	Smogolice	813,4032	27.	Warchlino	1 456,8257
8.	Krapiel	2 098,7458	18.	Sowno	982,8457	28.	Witkowo Pierwsze	1 442,4534
9.	Kurcewo	393,9679	19.	Strachocin	556,3783	29.	Witkowo Drugie	
10.	Lipnik	849,9431	20.	Strumiany	186,0414	30.	Żarowo	948,2156
RAZEM								31 908,5447

1.4. Liczba i struktura ludności

Tabela nr 2. Wykaz stałych mieszkańców wg miejscowości i płci (stan na 31.12.2021 r.).

Lp.	Miejscowość	Mężczyźni (M)	Kobiety (K)	Liczba
1	BARZKOWICE	267	234	501
2	GOLCZEWO	19	13	29
3	GOLINA	53	55	108
4	GRABOWO	220	227	447
5	GRZĘDZICE	1 057	1 130	2 187
6	KĘPINKA	13	14	27
7	KICZAROWO	140	148	288
8	KŁĘPINO	247	267	514
9	KOSZEWKO	82	69	151
10	KOSZEWO	183	193	376
11	KRĄPIEL	377	381	758
12	KURCEWO	54	58	112
13	LIPNIK	261	238	499
14	LUBOWO	85	63	148
15	MAŁKOCIN	268	252	520
16	PEŻINO	478	520	998
17	POCZERNIN	111	103	214
18	RADZISZEWO	7	7	14
19	ROGOWO	62	52	114
20	SIWKOWO	16	14	30
21	SKALIN	244	249	493
22	SMOGOLICE	52	55	107
23	SOWNO	268	261	529
24	STRACHOCIN	216	209	425
25	STRUMIANY	45	35	80
26	STRZYŻNO	175	153	328
27	SULKOWO	74	73	147
28	ŚWIĘTE	109	106	215
29	TRZEBIATÓW	137	157	294
30	TYCHOWO	218	226	444
31	ULIKOWO	236	236	472
32	WARCHLINKO	32	30	62
33	WARCHLINO	48	43	91
34	WIERZCHŁĄD	54	43	97
35	WITKOWO DRUGIE	436	419	855
36	WITKOWO PIERWSZE	194	207	401
37	ŻAROWO	399	416	815
SUMA		6 934	6 956	13 890

Tabela nr 3. Wykaz czasowych mieszkańców wg miejscowości i płci (stan na 31.12.2021 r.).

Lp.	Miejscowość	Mężczyźni (M)	Kobiety(K)	Liczba
1	BARZKOWICE	2	3	5
2	GOLCZEWO	0	0	0
3	GOLINA	0	0	0
4	GRABOWO	2	2	4
5	GRZĘDZICE	10	6	16
6	KĘPINKA	0	0	0
7	KICZAROWO	4	3	7
8	KLĘPINO	3	2	5
9	KOSZEWO	1	0	1
10	KOSZEWO	2	0	2
11	KRAPIEL	4	3	7
12	KURCEWO	0	0	0
13	LIPNIK	3	2	5
14	LUBOWO	0	0	0
15	MAŁKOCIN	0	0	0
16	PEŻINO	10	4	14
17	POCZERNIN	7	2	9
18	RADZISZEWO	0	0	0
19	ROGOWO	2	2	4
20	SIWKOWO	0	0	0
21	SKALIN	0	1	1
22	SMOGOLICE	0	1	1
23	SOWNO	0	1	1
24	STRACHOCIN	3	2	5
25	STRUMIANY	0	0	0
26	STRZYŻNO	2	1	3
27	SULKOWO	0	0	0
28	ŚWIĘTE	1	4	5
29	TRZEBIATÓW	4	3	7
30	TYCHOWO	5	0	5
31	ULIKOWO	2	0	2
32	WARCHLINKO	0	0	0
33	WARCHLINO	1	0	1
34	WIERZCHŁĄD	0	0	0
35	WITKOWO DRUGIE	5	6	11
36	WITKOWO PIERWSZE	4	0	4
37	ŻAROWO	3	4	7
SUMA		80	52	132

Tabela nr 4. Statystyka stałych mieszkańców wg wieku i płci (stan na dzień 31.12.2021r.).

Przedział wiekowy	Mężczyźni (M)	Kobiety (K)	Suma
0 – 3	339	311	650
4 – 6	278	286	564
7 – 18	1 052	1 009	2 061
19 – 60	4 184	4 008	8 192
Powyżej 60	1 081	1 342	2 423
SUMA	6 934	6 956	13 890

Tabela nr 5. Seniorzy (stan na dzień 31 grudnia 2021r.).

Mężczyźni (M)		Kobiety (K)		Suma
61-64	441	60-64	446	887
65-70	322	65-70	359	681
71-81	258	71-81	312	570
> 81	60	> 81	225	285
SUMA	1 081	SUMA	1 1342	2 423

Tabela nr 6. Przyrost naturalny.

Przyrost naturalny	2015	2016	2017	2018	2019	2020	2021
URODZENIA	175	159	157	147	141	156	145
ZGONY	122	115	118	115	122	138	151
PRZYROST (%)	4,23	3,49	3,06	2,46	1,43	1,33	-0,43

Tabela nr 7. Migracja ludności (statystyka ludności w miejscowościach).

Lp.	Miejscowość	2015	2016	2017	2018	2019	2020	2021
1	BARZKOWICE	587	579	575	563	532	521	501
2	GOLCZEWO	29	30	27	25	23	24	29
3	GOLINA	107	111	104	108	105	106	108
4	GRABOWO	368	374	393	396	414	440	447
5	GRZĘDZICE	1 253	1 321	1 420	1 603	1 817	1 959	2 187
6	KĘPINKA	25	28	29	28	26	27	27
7	KICZAROWO	214	221	225	239	245	278	288
8	KŁĘPINO	470	464	453	463	479	492	514
9	KOSZEWKO	180	167	167	169	165	160	151
10	KOSZEWO	391	389	384	391	389	383	376
11	KRĄPIEL	845	828	819	809	788	777	758
12	KURCEWO	120	117	114	114	115	113	112
13	LIPNIK	455	460	474	479	480	482	499
14	LUBOWO	139	140	143	141	146	148	148
15	MAŁKOCIN	515	516	521	526	523	525	520
16	PEŻINO	1 092	1 079	1 058	1 045	1 026	1 012	998

17	POCZERNIN	217	214	227	221	217	216	214
18	RADZISZEWO	13	14	14	14	14	14	14
19	ROGOWO	109	108	105	103	104	114	114
20	SIWKOWO	27	27	28	31	31	31	30
21	SKALIN	479	491	483	480	472	495	493
22	SMOGOLICE	103	100	99	99	106	102	107
23	SOWNO	505	507	513	517	526	538	529
24	STRACHOCIN	349	359	363	371	396	415	425
25	STRUMIANY	67	68	79	77	78	79	80
26	STRZYŻNO	363	359	356	342	336	329	328
27	SUŁKOWO	176	173	167	154	150	149	147
28	ŚWIĘTE	214	221	218	220	217	219	215
29	TRZEBIATÓW	333	330	313	300	304	303	294
30	TYCHOWO	419	422	421	433	438	438	444
31	ULIKOWO	513	501	495	489	484	477	472
32	WARCHLINKO	66	66	66	68	68	65	62
33	WARCHLINO	92	94	94	94	94	94	91
34	WIERZCHŁĄD	82	82	86	91	93	95	97
35	WITKOWO DRUGIE	674	682	681	707	751	794	855
36	WITKOWO PIERWSZE	431	427	426	419	417	398	401
37	ŻAROWO	501	548	610	654	694	747	815
SUMA		12 523	12 617	12 750	12 983	13 263	13 559	13 890

1.5. Podmioty gospodarcze

Centralna Ewidencja i Informacja o Działalności Gospodarczej (CEIDG) prowadzona jest w systemie teleinformatycznym przez ministra właściwego do spraw gospodarki, na podstawie Ustawy o Centralnej Ewidencji i Informacji o Działalności Gospodarczej i Punkcie Informacji dla Przedsiębiorcy z 6 marca 2018 roku (Dz. U. z 2020 r. poz. 2296) oraz Ustawa Prawo przedsiębiorców z 6 marca 2018 roku (Dz. U. z 2021 r. poz. 162).

W Punkcie Obsługi Przedsiębiorcy w 2021 roku zostały zweryfikowane i przesłane do Centralnej Ewidencji i Informacji o Działalności Gospodarczej 255 wnioski CEIDG-1.

Koncesje wydawane przez Wójta Gminy Stargard

W 2021 roku liczba funkcjonujących zezwoleń na sprzedaż napojów alkoholowych wyniosła 104. Należy nadmienić, że jeden punkt sprzedaży może mieć od 1 do 3 zezwoleń.

Tabela nr 8. Zezwolenia uprawniające na sprzedaż alkoholu ważne w 2021 roku.

	do 4,5 % (oraz piwo)	od 4,5 % do 18 % (z wyjątkiem piwa)	pow. 18 %	Razem
Sklepy (detal)	33	31	33	94
Lokale gastronomiczne	6	2	2	10
Zezwolenia cateringowe	0	0	0	0
Ogółem:	104			

Tabela nr 9. Liczba punktów sprzedaży alkoholu na koniec 2021 roku.

Punkty sprzedaży	Liczba (w szt.)
Sklepy (detal)	31
Lokale gastronomiczne	5
Ogółem:	36

Tabela nr 10. Koncesje i zezwolenia na sprzedaż alkoholu wydane w roku 2021.

	do 4,5 % (oraz piwo)	od 4,5 % do 18 % (z wyjątkiem piwa)	pow. 18 %
Sklepy (detal)	1	1	1
Lokale gastronomiczne	0	0	0
Zezwolenia cateringowe	0	0	0
Zezwolenia na wyprzedaż posiadanych zapasów	0	0	0
Ogółem:	3		

Tabela nr 11. Liczba decyzji wydanych w 2021 roku o wygaszeniu zezwolenia na sprzedaż alkoholu.

Przyczyny	Liczba decyzji
Likwidacja punktu sprzedaży	11
Upływ terminu ważności zezwolenia	3
Ogółem:	14

Tabela nr 12. Zezwolenia jednorazowe (na imprezy) na sprzedaż alkoholu wydane w 2021 r.

	Liczba zezwoleń
Przedsiębiorcom posiadającym zezwolenia	33
Jednostkom Ochotniczej Straży Pożarnej	0
Ogółem:	33

Do budżetu Gminy Stargard z tytułu wydania i korzystania z funkcjonujących stałych koncesji na sprzedaż alkoholu wpłynęło 157 405,38 zł. Z tytułu wydania jednorazowych zezwoleń na sprzedaż napojów alkoholowych wpłynęło 1 968,75 zł. Łączna kwota za wydanie i korzystanie z koncesji stałych i jednorazowych wyniosła 159 374,13 zł.

1.6. Organizacje pozarządowe działające na terenie gminy

Stowarzyszenia na obszarze Gminy Stargard:

- 1) Stowarzyszenie „Grzędzice Jutra”,
- 2) Stowarzyszenie Aktywnych Mieszkańców Barzkowic „SAMBA”,
- 3) Stowarzyszenie Miłośników Strachocina „SMS”,
- 4) Stowarzyszenie Rozwoju Wsi „Nad Jeziorami” w Tychowie,
- 5) Stowarzyszenie „Integracja Lipnika”,
- 6) Stowarzyszenie Przyjaciół Pęczyna,
- 7) Stowarzyszenie „DZIESIĄTKA” – Krapiel,
- 8) Stowarzyszenie „Wspólnie dla Ulikowa”.

W 2021 r. na terenie Gminy Stargard działały Koła Gospodyń Wiejskich w następujących miejscowościach:

- Barzkowice,
- Grzędzice,
- Kłębino,
- Kurcewo,
- Małkocin,
- Rogowo,
- Skalin,
- Sowno,
- Strzyżno,
- Strachocin,
- Strumiany,
- Święte,
- Tychowo,
- Witkowo Drugie,
- Żarowo.

W 2021 roku Koła Gospodyń Wiejskich angażowały się na rzecz mieszkańców swoich miejscowości organizując we własnym zakresie kiermasze świąteczne, zachowując środki ostrożności wynikające z zaleceń sanitarnych.

Koło Gospodyń Wiejskich z Rogowa brało udział w konkursie „Drzewo Roku 2021” zgłaszając dąb szypulkowy o imieniu Jan, którego wiek szacowany jest na ok. 600 lat.

Ponadto Stowarzyszenia brały udział w licznych projektach grantowych, organizując warsztaty dla mieszkańców Gminy.

W Gminie Stargard funkcjonuje Zespół Ludowy „Prząśniczka” z Pezina.

Zespół zapraszany jest na różne wydarzenia i imprezy do sąsiednich gmin. W 2021r. grupa brała udział w „IX Przeglądzie Kapel Ludowych” na Targach Rolnych AGRO POMERANIA uzyskując wyróżnienie. Zespół działa pod patronatem Gminy Stargard, a instruktorem Zespołu jest Pan Piotr Olszański.



Na terenie Gminy prowadzi działalność Spółdzielnia Socjalna „Pezinka”



„Pezinka” założona została przez Gminę Stargard i Gminę Marianowo jako członków założycieli w lutym 2020 roku, po przekształceniu Kuchni Gminnej w Pęzinie. Oprócz wspaniałej kuchni, Spółdzielnia oferuje usługi pielęgnacji zieleni.

Spółdzielnia socjalna jest podmiotem ekonomii społecznej, prowadzącym działalność łączącą cele gospodarcze i społeczne. Spółdzielnia socjalna działa ze względu na dwa podstawowe cele. Jednym jest wspólne prowadzenie przedsiębiorstwa, a drugim włączenie spółdzielców w życie społeczne i zawodowe, odbudowanie ich umiejętności tworzenia i podtrzymywania relacji zarówno w pracy, rodzinie, jak i w społeczności lokalnej.

Nazwa Spółdzielni pochodzi od rzeczki Pezinka, jest to urokliwa rzeka, przepływająca przez miejscowość Pezino i powiat stargardzki, na terenie którego „Pezinka” prowadzi swoją działalność. Przyjęto tę nazwę, aby podkreślić bliskość ludzi i natury.

Spółdzielnia dba o lokalnych mieszkańców poprzez aktywizację zawodową i społeczną osób zagrożonych wykluczeniem oraz długotrwałym bezrobociem, a jednocześnie zapewnianie w regionie stargardzkim najwyższej jakości ofert: cateringowej i porządkowej. „Pezinka” dba o naturę w okolicy, świadcząc usługi utrzymania zieleni i terenów zewnętrznych miejsc publicznych, instytucji i osób prywatnych, a także współpracę z miejscowymi rolnikami i dostawcami ekologicznej i świeżej żywności.



2. OBOWIĄZUJĄCE W GMINIE PROGRAMY I STRATEGIE, UCHWAŁY RADY.

I. Uchwałą Nr XXIV/224/21 z dnia 26 lutego 2021 r. Rady Gminy Stargard przyjęto program opieki nad zwierzętami bezdomnymi oraz zapobiegania bezdomności zwierząt na terenie gminy Stargard w roku 2021 r.

Celem programu jest zapobieganie bezdomności zwierząt przez zapewnienie właściwej opieki bezdomnym zwierzętom domowym, gospodarskim oraz wolno żyjącym kotom, przebywającym w granicach administracyjnych gminy. Zadania priorytetowe Programu to:

- 1) odławianie bezdomnych zwierząt,
- 2) zapewnienie schronienia bezdomnym zwierzętom domowym poprzez umieszczanie ich w schronisku dla zwierząt, a zwierząt gospodarskich w wyznaczonym gospodarstwie rolnym,
- 3) prowadzenie sterylizacji albo kastracji zwierząt bezdomnych oraz wolno żyjących kotów,
- 4) poszukiwanie nowych właścicieli dla bezdomnych zwierząt,
- 5) zapewnienie całodobowej opieki weterynaryjnej w przypadkach zdarzeń drogowych z udziałem zwierząt,
- 6) zapewnienie opieki nad wolno żyjącymi kotami, w tym ich dokarmianie,
- 7) prowadzenie informacji o zwierzętach czekających na adopcję na stronie internetowej gminy,
- 8) usypianie ślepych miotów,
- 9) edukacja mieszkańców Gminy Stargard w zakresie kształtowania prawidłowych postaw i zachowań człowieka w stosunku do zwierząt oraz w zakresie obowiązków spoczywających na właścicielach i opiekunach zwierząt.

19 marca 2021 roku zawarto aneks nr 8, do porozumienia międzygminnego z dnia 14.06.2013r., dotyczącego przejęcia zadań własnych Gminy Stargard przez gminę Miasto Stargard z zakresu zapewnienia opieki bezdomnym zwierzętom.

Na podstawie uchwalonego programu wykonano:

- 42 sterylizacje wolno żyjących kotek;
- wyłapanie 36 zwierząt - psów i umieszczenie ich w schronisku dla zwierząt w miejscowości Kiczarowo.

II. Uchwałą Nr XXIII/217/21 z dnia 29 stycznia 2021 r. Rady Gminy Stargard określono szczegółowy sposób i zakres świadczenia usług w zakresie odbierania odpadów komunalnych od właścicieli nieruchomości i zagospodarowania tych odpadów, w zamian za uiszczoną przez właściciela nieruchomości opłatę za gospodarowanie odpadami komunalnymi.

Uchwała określa częstotliwość odbierania odpadów komunalnych od właścicieli nieruchomości, zasady funkcjonowania i zakresu przyjmowania odpadów komunalnych przez punkty selektywnego zbierania odpadów komunalnych a także tryb i sposób zgłaszania przez właścicieli nieruchomości przypadków niewłaściwego świadczenia usług przez przedsiębiorcę odbierającego odpady komunalne lub prowadzącego punkt selektywnego zbierania odpadów komunalnych.

III. Uchwałą Nr XXIII/216/21 z dnia 29 stycznia 2021 r., Rady Gminy Stargard przyjęto Regulamin utrzymania czystości i porządku na terenie Gminy Stargard.

Niniejszy regulamin określa szczegółowo zasady i wymagania dotyczące utrzymania czystości i porządku na terenie gminy, obowiązki właścicieli nieruchomości, przedsiębiorcy odbierającego odpady oraz zadania gminy.

IV. Uchwałą Nr XXVI/241/21 z dnia 28 kwietnia 2021 r. r., Rady Gminy Stargard przyjęto regulamin dotyczący zasad i trybu udzielania dotacji celowych z budżetu gminy Stargard na pokrycie kosztów związanych z budową przydomowej oczyszczalni ścieków na terenie gminy Stargard.

V. Uchwałą Nr XXXI/276/21 z dnia 22 października 2021 r. r., Rady Gminy Stargard pokryto część kosztów gospodarowania odpadami komunalnymi z dochodów własnych Gminy Stargard.

VI. Uchwałą Nr XXXI/277/21 z dnia 22 października 2021 r. r., Rady Gminy Stargard zmieniono uchwałę w sprawie wyboru metody ustalenia opłaty za gospodarowanie odpadami komunalnymi oraz ustalenia wysokości stawki tej opłaty. Uchwała określa stawkę opłaty za gospodarowanie odpadami komunalnymi w wysokości 37,00 zł miesięcznie od mieszkańca, z mocą obowiązującą od 1 stycznia 2022 r.

VII. Uchwałą nr XXI/202/20 Rady Gminy Stargard z dnia 26 listopada 2020 r. przyjęto „Roczny program współpracy Gminy Stargard z organizacjami pozarządowymi oraz podmiotami prowadzącymi działalność pożytku publicznego na 2021 r.”

Celem głównym współpracy samorządu z organizacjami pozarządowymi jest poprawa jakości życia oraz pełniejsze zaspokajanie potrzeb społecznych mieszkańców gminy poprzez stwarzanie im możliwości i warunków do uczestnictwa w życiu społecznym.

Program realizowany jest poprzez:

- a) wzajemne informowanie się o planowanych kierunkach działalności i realizowanych zadaniach przez publikowanie ważnych informacji na stronie internetowej gminy www.gmina.stargard.pl oraz w Biuletynie Informacji Publicznej Gminy,
- b) organizowanie spotkań dotyczących ogólnych zasad współpracy i konkretnych zadań związanych z realizacją programu,
- c) konsultowanie z podmiotami programu aktów prawa miejscowego w dziedzinach dotyczących działalności statutowej tych podmiotów,
- d) tworzenie w miarę potrzeb przez organy Gminy wspólnych zespołów o charakterze doradczym, inicjatywnym złożonych z przedstawicieli podmiotów programu oraz przedstawicieli właściwych organów Gminy,
- e) organizowanie przez Gminę w ramach środków przewidzianych na ten cel w budżecie Gminy, bezpłatnych konsultacji i szkoleń dla podmiotów programu,
- f) prowadzenie wspólnych przedsięwzięć np. organizacji imprez kulturalno-promocyjnych Gminy, współorganizowanie konferencji, forum wymiany doświadczeń itp.,
- g) udzielanie rekomendacji podmiotom programu współpracującym z Gminą, które ubiegają się o dofinansowanie z innych źródeł,
- h) współdziałanie z podmiotami programu w pozyskiwaniu środków finansowych z innych źródeł w szczególności z Unii Europejskiej,
- i) udzielanie w miarę możliwości wsparcia technicznego, organizacyjnego i merytorycznego w szczególności poradnictwa i doradztwa, oraz udzielania informacji o zmianach prawa w zakresie dotyczącym działalności podmiotów programu.

W ramach Programu realizowane było zadanie „Prowadzenie placówek wsparcia dziennego na terenie Gminy Stargard”.

Zarządzeniem nr 261/20 Wójta Gminy Stargard z dnia 9 grudnia 2020 r. został ogłoszony otwarty konkurs ofert na realizację zadań publicznych w zakresie prowadzenia placówek wsparcia dziennego na terenie Gminy Stargard.

W wyniku ogłoszonego otwartego konkursu ofert dla organizacji pozarządowych i podmiotów wymienionych w art. 3 ust. 3 ustawy z 24 kwietnia 2003r. o działalności pożytku publicznego i o wolontariacie, na wsparcie realizacji zadania publicznego pn. „Prowadzenie placówek wsparcia

dziennego na terenie Gminy Stargard” ofertę złożyła jedna organizacja pozarządowa: Towarzystwo Przyjaciół Dzieci Zachodniopomorski Oddział Regionalny w Szczecinie z siedzibą przy ul. Al. Papieża Jana Pawła II nr 42/U9, 70-415 Szczecin. Po rozpatrzeniu oferty Wójt Gminy Stargard przyznał dotację Towarzystwu Przyjaciół Dzieci Zachodniopomorski Oddział Regionalny w wysokości 140 000,00 zł.

Placówki wsparcia dziennego na terenie Gminy Stargard prowadzone były w formie opiekuńczej, w miejscowościach:

- 1) **Krapiel** 2 dni w tygodniu,
- 2) **Małkocin** 2 dni w tygodniu,
- 3) **Grabowo** 2 dni w tygodniu,
- 4) **Poczernin** 2 dni w tygodniu,
- 5) **Ulikowo** 2 dni w tygodniu

oraz w formie podwórkowej w miejscowościach:

- 1) **Żarowo** 2 dni w tygodniu,
- 2) **Strzyżno** 2 dni w tygodniu,
- 3) **Trzebiatów** 2 dni w tygodniu,
- 4) **Koszewo** 2 dni w tygodniu,
- 5) **Golina** 2 dni w tygodniu,
- 6) **Lipnik** 2 dni w tygodniu,
- 7) **Rogowo** 2 dni w tygodniu.

W placówkach wsparcia dziennego w 2021 r. objęto opieką ok. 180 dzieci.

Placówki wsparcia dziennego prowadzone w formie opiekuńczej zapewniły uczestnikom:

- 1) opiekę w godzinach popołudniowych,
- 2) pomoc w nauce i odrabianiu zadań domowych,
- 3) organizację czasu wolnego, zabaw, zajęć sportowych oraz rozwój zainteresowań,
- 4) posiłek w formie podwieczorku (warsztaty kulinarne mające walor edukacyjny, wspólne przygotowywanie posiłków).
- 5) współpracę z rodzicami/opiekunami dziecka oraz z placówkami oświatowymi.

Placówki wsparcia dziennego prowadzone w formie pracy podwórkowej zapewniły uczestnikom:

- 1) działania animacyjne i socjoterapeutyczne,
- 2) organizację czasu wolnego, zabaw, zajęć sportowych oraz rozwój zainteresowań,
- 3) opiekę i wychowanie,
- 4) dożywianie w miarę możliwości,
- 5) współpracę z rodzicami/opiekunami dziecka oraz z placówkami oświatowymi.

Przyznana dotacja w wysokości 140 000,00 zł została wykorzystana zgodnie z umową nr 1/2021 z dnia 1 lutego 2021 r.



Źródło: <http://www.tpd.szczecin.pl/przedszkola/niepubliczne-przedszkole-sloneczko-tpd-w-witkowic>
<http://www.tpd.szczecin.pl/przedszkola/niepubliczne-przedszkole-sloneczko-tpd-w-grzedzicach>
<http://www.tpd.szczecin.pl/przedszkola/niepubliczne-przedszkole-sloneczko-tpd-w-pezinie>
<http://www.tpd.szczecin.pl/przedszkola/niepubliczne-przedszkole-tpd-w-krapielu>
<http://www.tpd.szczecin.pl/przedszkola/niepubliczne-przedszkole-sloneczko-tpd-w-klepinie>

VIII. Realizacja uchwał Rady Gminy Stargard podjętych w 2021 roku.

Lp.	Numer uchwały	Data aktu	Tytuł	Referat, jednostka realizująca	Stan realizacji
Sesja Nr XXIII – 29 stycznia 2021 r.					
1	XXIII/215/21	29.01.2021	w sprawie przyjęcia Gminnej Strategii Rozwiązywania Problemów Społecznych na lata 2021 - 2025	GOPS	Uchwała przyjęta do realizacji
2	XXIII/216/21	29.01.2021	w sprawie Regulaminu utrzymania czystości i porządku na terenie Gminy Stargard	GNR	Uchwała w trakcie realizacji. Regulamin utrzymania czystości i porządku na terenie Gminy Stargard, stanowi wykonanie ustawowego obowiązku, wynikającego z art. 4 ustawy z dnia 13 września 1996 roku o utrzymaniu czystości i porządku w gminach (Dz. U. z 2021 r., poz. 888 ze zm.). Niniejszy regulamin określa szczegółowo zasady i wymagania dotyczące utrzymania czystości i porządku na terenie gminy, obowiązki właścicieli nieruchomości, przedsiębiorcy odbierającego odpady, zadania gminy.
3	XXIII/217/21	29.01.2021	w sprawie określenia szczegółowego sposobu i zakresu świadczenia usług w zakresie odbierania odpadów komunalnych od właścicieli nieruchomości i zagospodarowania tych odpadów, w zamian za uiszczoną przez właściciela nieruchomości opłatę za gospodarowanie odpadami komunalnymi	GNR	Uchwała w trakcie realizacji. Uchwała określa częstotliwość odbierania odpadów komunalnych od właścicieli nieruchomości, zasady funkcjonowania i zakresu przyjmowania odpadów komunalnych przez punkty selektywnego zbierania odpadów komunalnych a także tryb i sposób zgłaszania przez właścicieli nieruchomości przypadków niewłaściwego świadczenia usług przez przedsiębiorcę odbierającego odpady komunalne lub prowadzącego punkt selektywnego zbierania odpadów komunalnych.
4	XXIII/218/21	29.01.2021	w sprawie wyrażenia zgody na zawarcie kolejnej umowy dzierżawy nieruchomości stanowiącej własność gminy	GNR	Uchwała zrealizowana. Umowa dzierżawy na okres od dnia 30.03.2021 r. do 29.03.2024 r. dz. nr 172/4, pow. 1,86 ha, obr. Malkocin
5	XXIII/219/21	29.01.2021	w sprawie zawarcia porozumienia z Gminą Miasto Szczecin w przedmiocie powierzenia wykonania zadania	OS	Uchwała zrealizowana. Przekazana kwota dotacji w wysokości: 5.346,00 zł
6	XXIII/220/21	29.01.2021	w sprawie zmian budżetu gminy na 2021 r.	FN	Uchwała zrealizowana
7	XXIII/221/21	29.01.2021	w sprawie rozpatrzenia petycji z dnia 10 grudnia 2020 r.	OS	Uchwała zrealizowana
8	XXIII/222/21	29.01.2021	w sprawie rozpatrzenia petycji z dnia 15 grudnia 2020 r.	OS	Uchwała zrealizowana
Sesja Nr XXIV – 26 lutego 2021 r.					
9	XXIV/223/21	26.02.2021	w sprawie rozpatrzenia petycji z dnia 5 stycznia 2021 r.	OS	Uchwała zrealizowana
10	XXIV/224/21	26.02.2021	w sprawie Programu opieki nad zwierzętami bezdomnymi oraz zapobiegania bezdomności zwierząt na terenie gminy Stargard w 2021 roku	Och. Śr.	Zrealizowana. W 2021 roku odłowiono z terenu gminy Stargard 34 psów. Uchwała w trakcie realizacji. Zgodnie z art. 11 ustawy o ochronie zwierząt (Dz. U. z 2020 r. poz.638) zobowiązuje Radę gminy do określenia w drodze uchwały, corocznie do 31 marca, programu opieki nad zwierzętami bezdomnymi oraz zapobiegania bezdomności zwierząt. Stanowi to wypełnienie obowiązku

					zapewnienia opieki bezdomnym zwierzętom przez gminę.
11	XXIV/225/21	26.02.2021	w sprawie wyrażenia zgody na zawarcie porozumienia międzygminnego pomiędzy Gminą Stara Dąbrowa a Gminą Stargard w zakresie lokalnego transportu zbiorowego	GKI	Zrealizowano – uzyskano zgodę, porozumienie z dnia 01.03.2021 r. – znak: 1/BRG/2021
12	XXIV/226/21	26.02.2021	w sprawie wyrażenia zgody na zawarcie porozumienia międzygminnego dotyczącego realizacji zadania z zakresu publicznego transportu zbiorowego o charakterze użyteczności publicznej pomiędzy Gminą Stargard a Gminą Suchań	GKI	Zrealizowano – uzyskano zgodę, porozumienie z dnia 01.03.2021 r.
13	XXIV/227/21	26.02.2021	w sprawie wyrażenia zgody na zawarcie porozumienia międzygminnego pomiędzy Gminą Marianowo a Gminą Stargard w zakresie lokalnego transportu zbiorowego	GKI	Zrealizowano – uzyskano zgodę, porozumienie z dnia 01.03.2021 r.
14	XXIV/228/21	26.02.2021	w sprawie zatwierdzenia "Planu Odnowy Miejscowości Sulkowo na lata 2021 - 2028"	GKI	Zrealizowano – uzyskano zatwierdzenie planu
15	XXIV/229/21	26.02.2021	w sprawie zmian budżetu gminy na 2021 r.	FN	Uchwała zrealizowana
Sesja Nr XXV – 26 marca 2021 r.					
16	XXV/230/21	26.03.2021	w sprawie wyrażenia zgody na zawarcie kolejnej umowy dzierżawy nieruchomości stanowiącej własność gminy	GNR	Uchwała zrealizowana. Umowa dzierżawy na okres od dnia 24.04.2021 r. do dnia 21.04.2024 r. - dz. nr 75/1, pow. 0,0570 ha, obr. Grzędzice
17	XXV/231/21	26.03.2021	w sprawie nadania nazwy ulicy w miejscowości Grzędzice	PP	Uchwała zrealizowana
18	XXV/232/21	26.03.2021	w sprawie zmiany Uchwały Nr XXII/210/20 z dnia 18 grudnia 2020 r. w sprawie ustalenia wykazu wydatków budżetu Gminy Stargard niewygasających z upływem roku budżetowego 2020	FN	niezrealizowana / nieważność uchwały (UCHWAŁA NR X.58.S.2021 KOLEGIUM REGIONALNEJ IZBY OBRACHUNKOWEJ W SZCZECINIE z dnia 28 kwietnia 2021 r.)
19	XXV/233/21	26.03.2021	w sprawie zmian budżetu gminy na 2021 r.	FN	Uchwała zrealizowana
Sesja Nr XXVI – 28 kwietnia 2021 r.					
20	XXVI/234/21	28.04.2021	w sprawie przyjęcia rezygnacji z pełnienia funkcji Przewodniczącego Komisji Rewizyjnej Rady Gminy	OS	Uchwała zrealizowana
21	XXVI/235/21	28.04.2021	w sprawie zmiany składu osobowego Komisji Rewizyjnej Rady Gminy	OS	Uchwała zrealizowana
22	XXVI/236/21	28.04.2021	w sprawie powołania do składu osobowego członka Komisji Gospodarki Mienia Komunalnego i Budżetu Rady Gminy	OS	Uchwała zrealizowana
23	XXVI/237/21	28.04.2021	w sprawie wyboru Przewodniczącego Komisji Rewizyjnej Rady Gminy	OS	Uchwała zrealizowana
24	XXVI/238/21	28.04.2021	w sprawie ustalenia w zakresie zadań własnych, szczegółowych zasad ponoszenia odpłatności za udzielenie wsparcia w postaci tymczasowego schronienia w schroniskach dla osób bezdomnych i schroniskach dla osób bezdomnych z usługami opiekuńczymi	GOPS	Uchwała przyjęta do realizacji. W 2021 roku 5 osobom bezdomnym z terenu Gminy zapewniono pobyt w schronisku dla bezdomnych. Koszt pobytu wyniósł 22884 zł. Zgodnie z uchwałą Nr XXVI/238/21 Rady Gminy Stargard za pobyt w schronisku bezdomni posiadający własne dochody ponoszą odpłatność. Bezdomni za pobyt w schronisku ponieśli odpłatność w wysokości 2208 zł.
25	XXVI/239/21	28.04.2021	w sprawie wyrażenia zgody na zawarcie kolejnej umowy dzierżawy nieruchomości	GNR	Uchwała zrealizowana. Umowa dzierżawy na okres od dnia

			stanowiącej własność gminy		01.06.2021r. do dnia 31.05.2024 r. - dz. nr 251/6, pow. 0,0020 ha, obr. Grzędzice
26	XXVI/240/21	28.04.2021	w sprawie ustanowienia pomnika przyrody	Och. Śr.	Uchwała zrealizowana. Ustanawia się pomnik przyrody - „Bobrowe Źródło”, ze względów historycznych i krajobrazowych, o powierzchni 0,20 ha, obejmujący bijące z ziemi źródło wody oraz zalewowe tereny przylegające, zlokalizowany na działce nr 519/3, obręb Poczernin.
27	XXVI/241/21	28.04.2021	w sprawie przyjęcia regulaminu dotyczącego zasad i trybu udzielania dotacji celowych z budżetu gminy Stargard na pokrycie kosztów związanych z budową przydomowej oczyszczalni ścieków na terenie gminy Stargard	Och. Śr.	Uchwała w trakcie realizacji.
28	XXVI/242/21	28.04.2021	w sprawie wyrażenia zgody na udzielenie pomocy finansowej Powiatowi Stargardzkiemu na zrealizowanie zadania inwestycyjnego pod nazwą: „Budowa chodnika w Kłępinie”.	GKI	Zrealizowano i rozliczono – wykonano roboty budowlane związane z budową chodnika
29	XXVI/243/21	28.04.2021	w sprawie zmian budżetu gminy na 2021 r.	FN	Uchwała zrealizowana
30	XXVI/244/21	28.04.2021	w sprawie zmiany wieloletniej prognozy finansowej Gminy Stargard na lata 2021 - 2031	FN	Uchwała zrealizowana
Sesja Nr XXVII – 21 maja 2021 r.					
31	XXVII/245/21	21.05.2021	w sprawie określenia wzoru wniosku o przyznanie dodatku mieszkaniowego oraz wzoru deklaracji o dochodach	GOPS	Uchwała przyjęta do realizacji
32	XXVII/246/21	21.05.2021	w sprawie uchwalenia Regulaminu przyznawania stypendiów Wójta Gminy Stargard dla uzdolnionych dzieci i młodzieży	OAS	W trakcie realizacji (Regulamin określony w uchwale jest obowiązujący i określa kryteria oraz sposób przyznawania stypendiów Wójta)
33	XXVII/247/21	21.05.2021	w sprawie wyrażenia zgody na zawarcie kolejnej umowy dzierżawy nieruchomości stanowiącej własność gminy	GNR	Uchwała zrealizowana. Umowa dzierżawy na okres od dnia 06.06.2021 r. do dnia 05.06.2024 r. - dz. nr 12/11, pow. 0,0836 ha, obr. Malkocin
34	XXVII/248/21	21.05.2021	w sprawie wyrażenia zgody na zawarcie kolejnej umowy dzierżawy nieruchomości stanowiącej własność gminy	GNR	Uchwała zrealizowana. Umowa dzierżawy na okres od dnia 06.06.2021 r. do dnia 05.06.2024 r. - dz. nr 12/11, pow. 0,0837 ha, obr. Malkocin
35	XXVII/249/21	21.05.2021	w sprawie zmian budżetu gminy na 2021 r.	FN	Uchwała zrealizowana
Sesja Nr XXVIII – 24 czerwca 2021 r.					
36	XXVIII/250/21	24.06.2021	w sprawie udzielenia Wójtowi Gminy Stargard wotum zaufania	OS	Uchwała zrealizowana
37	XXVIII/251/21	24.06.2021	w sprawie zatwierdzenia sprawozdania finansowego za 2020 rok.	OS	Uchwała zrealizowana
38	XXVIII/252/21	24.06.2021	w sprawie absolutorium z tytułu wykonania budżetu za rok 2020	OS	Uchwała zrealizowana
39	XXVIII/253/21	24.06.2021	w sprawie określenia średniej ceny jednostki paliwa w Gminie Stargard na rok szkolny 2021/2022	OAS	W trakcie realizacji (średnia cena jednostki paliwa stosowana jest w roku szkolnym 2021/2022 do określenia kosztów zwrotu dowozu ucznia niepełnosprawnych.)
40	XXVIII/254/21	24.06.2021	w sprawie nadania nazw ulicom w miejscowości Żarowo	PP	Uchwała zrealizowana
41	XXVIII/255/21	24.06.2021	w sprawie nadania nazwy ulicy w miejscowości Grzędzice	PP	Uchwała zrealizowana
42	XXVIII/256/21	24.06.2021	w sprawie wyrażenia zgody na udzielenie pomocy rzeczowej Województwu Zachodniopomorskiemu.	GKI	Uchwała w sprawie wyrażenia zgody na udzielenie pomocy rzeczowej Województwu

					Zachodniopomorskiemu – nie zrealizowana. Przedstawione przez Województwo Zachodniopomorskie 4-stronne porozumienie nie spełniło oczekiwań ze strony Gminy Stargard, Gminy Miasto Stargard oraz Gminy Stara Dąbrowa. Przedstawiciele Gminy Miasto Stargard zobowiązali się do negocjacji warunków porozumienia z Województwem Zachodniopomorskim, po wcześniejszym ustaleniu wspólnego stanowiska dotyczącego warunków porozumienia. Sprawa jest w toku.
43	XXVIII/257/21	24.06.2021	w sprawie zmian budżetu gminy na 2021 r.	FN	Uchwała zrealizowana
Sesja Nr XXIX – 12 sierpnia 2021 r.					
44	XXIX/258/21	12.08.2021	w sprawie przyjęcia projektu regulaminu dostarczania wody i odprowadzania ścieków i przekazania go do zaopiniowania	GKI	Zrealizowano – wystąpiono do Wód Polskich o uzgodnienie
Sesja Nr XXX – 17 września 2021 r.					
45	XXX/259/21	17.09.2021	zmieniająca uchwałę Nr XXII/206/20 Rady Gminy Stargard z dnia 18 grudnia 2020 r., w sprawie zatwierdzenia planu pracy Komisji Rewizyjnej na 2021 rok	OS	Uchwała zrealizowana
46	XXX/260/21	17.09.2021	w sprawie określenia zasad zwrotu wydatków za świadczenia z pomocy społecznej będących w zakresie zadań własnych gminy	GOPS	Uchwała przyjęta do realizacji. W 2021 roku nie przyznano zasiłków podlegających zwrotowi.
47	XXX/261/21	17.09.2021	w sprawie nadania nazwy rondu w miejscowości Grzędzice	PP	Uchwała zrealizowana
48	XXX/262/21	17.09.2021	w sprawie nadania nazw ulic w miejscowości Żarowo	PP	Uchwała zrealizowana
49	XXX/263/21	17.09.2021	w sprawie ustalenia przebiegu drogi publicznej gminnej Grabowo - Kiczarowo.	GKI	Zrealizowano – ustalono nowy przebieg drogi wyłączając jedną z działek
50	XXX/264/21	17.09.2021	w sprawie zaliczenia drogi do kategorii dróg gminnych oraz ustalenia jej przebiegu	GKI	Uchwała zrealizowana
51	XXX/265/21	17.09.2021	w sprawie zmiany uchwały Rady Gminy Stargard Szczeciński Nr XXV/219/13 z dnia 31 stycznia 2013 r. w sprawie określenia przystanków komunikacyjnych oraz warunków i zasad korzystania z przystanków komunikacyjnych, których właścicielem lub zarządzającym jest Gmina Stargard Szczeciński	GKI	Zrealizowano – dodano 4 nowe przystanki na trasie między Grzędzicami a Żarowem
52	XXX/266/21	17.09.2021	zmieniająca uchwałę w sprawie poboru podatków w drodze inkasa, wyznaczenia inkasentów i wysokości wynagrodzenia za inkaso	FN	Uchwała zrealizowana
53	XXX/267/21	17.09.2021	w sprawie wyrażenia zgody na wprowadzenie danych do Rejestru Należności Publicznoprawnych oraz określenia rodzaju należności pieniężnych Gminy Stargard, których dane są przekazywane do rejestru	FN	Uchwała zrealizowana
54	XXX/268/21	17.09.2021	w sprawie zmian budżetu gminy na 2021 r.	FN	Uchwała zrealizowana
55	XXX/269/21	17.09.2021	w sprawie uchwalenia regulaminu dostarczania wody i odprowadzania ścieków na terenie Gminy Stargard	GKI	Zrealizowano – uzyskano uzgodnienie Wód Polskich – regulamin przyjęto i jest stosowany
Sesja Nr XXXI – 22 października 2021 r.					
56	XXXI/270/21	22.10.2021	w sprawie przyjęcia rezygnacji Radnego z funkcji członka i Przewodniczącego	OS	Uchwała zrealizowana

			doraźnej Komisji Statutowej oraz wybór Przewodniczącego doraźnej Komisji Statutowej		
57	XXXI/271/21	22.10.2021	zmieniająca uchwałę Nr XXII/207/20 Rady Gminy Stargard z dnia 18 grudnia 2020 r., w sprawie zatwierdzenia planów pracy stałych Komisji Rady Gminy Stargard na 2021 rok	OS	Uchwała zrealizowana
58	XXXI/272/21	22.10.2021	w sprawie nadania nazwy ulicy w miejscowości Grzędzice	PP	Uchwała zrealizowana
59	XXXI/273/21	22.10.2021	w sprawie nadania nazw ulicom w miejscowości Witkowo Drugie	PP	Uchwała zrealizowana
60	XXXI/274/21	22.10.2021	w sprawie nadania nazw ulicom w miejscowości Żarowo	PP	Uchwała zrealizowana
61	XXXI/275/21	22.10.2021	w sprawie wyrażenia zgody na zawarcie kolejnej umowy dzierżawy nieruchomości stanowiącej własność gminy oraz odstąpienia od przetargowego trybu jej zawarcia	GNR	Uchwała zrealizowana. Umowa dzierżawy na okres od dnia 21.12.2021 r. do dnia 20.12.2031 r. - dz. nr 3/1, pow. 0,0882 ha, obr. Wierzchład
62	XXXI/276/21	22.10.2021	w sprawie pokrycia części kosztów gospodarowania odpadami komunalnymi z dochodów własnych Gminy Stargard	Och. Śr.	Uchwała zrealizowana.
63	XXXI/277/21	22.10.2021	w sprawie zmiany uchwały w sprawie wyboru metody ustalenia opłaty za gospodarowanie odpadami komunalnymi oraz ustalenia wysokości stawki tej opłaty	Och. Śr.	Uchwała w trakcie realizacji. Uchwała określa stawkę opłaty za gospodarowanie odpadami komunalnymi w wysokości 37,00 zł miesięcznie od mieszkańca.
64	XXXI/278/21	22.10.2021	w sprawie określenia wysokości stawek podatku od nieruchomości	FN	Uchwała do realizacji w 2022 r.
65	XXXI/279/21	22.10.2021	w sprawie ustalenia stawek podatku od środków transportowych	FN	Uchwała do realizacji w 2022 r.
66	XXXI/280/21	22.10.2021	w sprawie zmiany wieloletniej prognozy finansowej Gminy Stargard na lata 2021 - 2031	FN	Uchwała zrealizowana
67	XXXI/281/21	22.10.2021	w sprawie zmian budżetu gminy na 2021 r.	FN	Uchwała zrealizowana
Sesja Nr XXXII – 19 listopada 2021 r.					
68	XXXII/282/21	19.11.2021	w sprawie uchwalenia Statutu Gminy Stargard	OS	Uchwała stosowana, obowiązuje od 29 grudnia 2021 r.
69	XXXII/283/21	19.11.2021	w sprawie uchwalenia miejscowego planu zagospodarowania przestrzennego części obrębu Strachocin, gmina Stargard	PP	Uchwała zrealizowana
70	XXXII/284/21	19.11.2021	w sprawie uchwalenia „Rocznego programu współpracy Gminy Stargard z organizacjami pozarządowymi oraz podmiotami prowadzącymi działalność pożytku publicznego na 2022 r.”	OS	Uchwała niezrealizowana. Wszczęto postępowanie nadzorcze z powodu braku publikacji. Uchwała w powyższym przedmiocie stanowi akt prawa miejscowego, którego wejście w życie jest uzależnione od ogłoszenia we właściwym Dzienniku Urzędowym.
71	XXXII/285/21	19.11.2021	w sprawie określenia zasad i trybu przyznawania i pozbawiania stypendiów sportowych, nagród i wyróżnień przyznawanych za osiągnięte wyniki w dziedzinie kultury fizycznej i sportu	OS	Uchwała zrealizowana
72	XXXII/286/21	19.11.2021	zmieniająca Uchwałę Nr XIV/128/12 Rady Gminy Stargard Szczeciński z dnia 3 lutego 2012 r. w sprawie ustalenia wysokości ekwiwalentu pieniężnego dla członka Ochotniczej Straży Pożarnej, który uczestniczył w działaniu ratowniczym lub szkoleniu pożarniczym organizowanym przez Państwową Straż Pożarną lub gminę	OS	Uchwała zrealizowana

73	XXXII/287/21	19.11.2021	w sprawie kierunków działania Wójta co do współpracy z Powiatem Stargardzkim w zakresie przebudowy drogi powiatowej	GKI	Zrealizowano – Powiat Stargardzki wystąpił o dofinansowanie na wykonanie inwestycji ze środków Rządowego Funduszu Polski Ład, Gmina w ramach porozumienia udzieli pomocy finansowej
74	XXXII/288/21	19.11.2021	w sprawie ustalenia wynagrodzenia Wójta Gminy Stargard	OS	Uchwała zrealizowana
75	XXXII/289/21	19.11.2021	w sprawie ustalenia zasad przyznawania i wysokości diet oraz zasad zwrotu kosztów podróży służbowych przysługujących radnym Gminy Stargard	OS	Uchwała stosowana, obowiązuje od 1 stycznia 2022 r. zrealizowana
76	XXXII/290/21	19.11.2021	zmieniająca uchwałę w sprawie poboru podatków w drodze inkasa, wyznaczenia inkasentów i wysokości wynagrodzenia za inkaso	FN	Uchwała zrealizowana
77	XXXII/291/21	19.11.2021	w sprawie zmian budżetu gminy na 2021 r.	FN	Uchwała zrealizowana
78	XXXII/292/21	19.11.2021	w sprawie zatwierdzenia "Planu Odnowy Miejscowości Witkowo Drugie na lata 2021 -2028"	GKI	Zrealizowano – plan został przyjęty
79	XXXII/293/21	19.11.2021	w sprawie powołania w skład osobowy Komisji Rewizyjnej Rady Gminy	OS	Uchwała zrealizowana
Sesja Nr XXXIII – 17 grudnia 2021 r.					
80	XXXIII/294/21	17.12.2021	w sprawie uchwalenia budżetu Gminy Stargard na rok 2022	FN	Uchwała do realizacji w 2022 r.
81	XXXIII/295/21	17.12.2021	w sprawie uchwalenia wieloletniej prognozy finansowej Gminy Stargard na lata 2022 – 2035	FN	Uchwała do realizacji w 2022 r.
82	XXXIII/296/21	17.12.2021	w sprawie zatwierdzenia planu pracy Komisji Rewizyjnej na 2022 rok	OS	Uchwała w trakcie realizacji
83	XXXIII/297/21	17.12.2021	w sprawie zatwierdzenia planów pracy stałych Komisji Rady Gminy Stargard na 2022 rok	OS	Uchwała w trakcie realizacji
84	XXXIII/298/21	17.12.2021	w sprawie uchwalenia „Rocznego programu współpracy Gminy Stargard z organizacjami pozarządowymi oraz podmiotami prowadzącymi działalność pożytku publicznego na 2022 r.”	OS	Uchwała zrealizowana
85	XXXIII/299/21	17.12.2021	w sprawie uchwalenia Gminnego Programu Profilaktyki i Rozwiązywania Problemów Alkoholowych oraz Przeciwdziałania Narkomanii na 2022 r.	GOPS	Uchwała przyjęta do realizacji
86	XXXIII/300/21	17.12.2021	w sprawie uchwalenia Gminnego Programu Przeciwdziałania Przemocy w Rodzinie oraz Ochrony Ofiar Przemocy w Rodzinie na lata 2022-2028	GOPS	Uchwała przyjęta do realizacji
87	XXXIII/301/21	17.12.2021	w sprawie wyrażenia zgody na zawarcie kolejnej umowy dzierżawy nieruchomości stanowiącej własność gminy oraz odstąpienia od przetargowego trybu jej zawarcia	GNR	Umowa będzie zawarta w 2022 r., po okresie publikacji wykazu. Dotyczy dz. nr 75/1, obr. Grzędzice, pow. 0,0405 ha, okres - na 10 lat
88	XXXIII/302/21	17.12.2021	w sprawie wyrażenia zgody na zawarcie kolejnych umów dzierżaw nieruchomości stanowiącej własność gminy	GNR	Umowa będzie zawarta w 2022 r., po okresie publikacji wykazu. Dotyczy dz. nr 151/6, obr. Warchlino, pow. 0,0840 ha, okres – 3 lata
89	XXXIII/303/21	17.12.2021	w sprawie wyrażenia zgody na zawarcie kolejnej umowy dzierżawy nieruchomości stanowiących własność gminy	GNR	Umowa będzie zawarta w 2022 r., po okresie publikacji wykazu. Pojemniki na zbiórkę odzieży używanej w miejscowościach: Karpień, Małkocin, Poczernin, Sowno, Zarowo Strachocin, okres – na 3 lata.
90	XXXIII/304/21	17.12.2021	w sprawie wyrażenia zgody na zawarcie porozumienia międzygminnego dotyczącego realizacji zadania z zakresu publicznego transportu zbiorowego	GKI	W trakcie realizacji – podpisano porozumienie z dnia 31.12.2021 r.

			o charakterze użyteczności publicznej pomiędzy Gminą Stargard a Gminą Suchań		
91	XXXIII/305/21	17.12.2021	w sprawie wyrażenia zgody na zawarcie porozumienia międzygminnego pomiędzy Gminą Stargard a Gminą Suchań w zakresie lokalnego transportu zbiorowego	GKI	W trakcie realizacji – podpisano porozumienie z dnia 31.12.2021 r.
92	XXXIII/306/21	17.12.2021	w sprawie wyrażenia zgody na zawarcie porozumienia międzygminnego pomiędzy Gminą Stara Dąbrowa a Gminą Stargard w zakresie lokalnego transportu zbiorowego	GKI	W trakcie realizacji – podpisano porozumienie z dnia 30.12.2021 r.
93	XXXIII/307/21	17.12.2021	w sprawie udzielenia zgody na zawarcie umów o świadczenie usług w zakresie publicznego transportu zbiorowego	GKI	Zrealizowano – wybór firm transportowych został zaakceptowany, podpisano umowy
94	XXXIII/308/21	17.12.2021	w sprawie ustalenia wykazu wydatków budżetu Gminy Stargard niewygasających wpływem roku budżetowego 2021	FN	do realizacji w 2021 r. i 2022 r.
95	XXXIII/309/21	17.12.2021	w sprawie zmian budżetu gminy na 2021 r.	FN	Uchwała zrealizowana
96	XXXIII/310/21	17.12.2021	w sprawie wyrażenia zgody na zawarcie porozumienia międzygminnego pomiędzy Gminą Stargard a Gminą Marianowo w zakresie lokalnego transportu zbiorowego	GKI	W trakcie realizacji – podpisano porozumienie z dnia 13.01.2022 r.
97	XXXIII/311/21	17.12.2021	w sprawie rozpatrzenia skargi na nieprawidłowe działanie Wójta Gminy Stargard	OS	Uchwała zrealizowana

3. ZAWARTE POROZUMIENIA MIĘDZYGMINNE NA REALIZACJĘ ZADAŃ WŁASNYCH GMINY

- 1) W 2021 zostało zawarte Porozumienie Nr SCPU.082.25.2021.JD z dnia 14 kwietnia 2021 r. pomiędzy Gminą Miasto Szczecin a Gminą Stargard w sprawie wykonania zadania realizowanego przez Gminę Miasto Szczecin za pośrednictwem Szczecińskiego Centrum Profilaktyki Uzależnień w Szczecinie programu edukacyjno-motywacyjnego dla osób nietrzeźwych z terenu Gminy Stargard. Realizacja polega na przyjęciu osób nietrzeźwych z terenu Gminy Stargard do SCPU, doprowadzenie do ich wytrzeźwienia z zapewnieniem opieki, w tym medycznej. Szczecińskie Centrum Profilaktyki Uzależnień w Szczecinie w ciągu roku przyjęło 10 osób dowiezionych z terenu Gminy Stargard.
- 2) Gmina Stargard zawarła w 2006 r., porozumienie w sprawie ustalenia zasad i warunków związanych z realizacją Programu „Na Start”, którego głównym celem jest dostarczanie lokali mieszkalnych usamodzielniającym się wychowankom domów dziecka, innych placówek opiekuńczo-wychowawczych oraz rodzin zastępczych. W 2021 roku, Gmina z tytułu zawartego porozumienia poniosła wydatki w wysokości 13 914,68 zł.
- 3) Porozumienie Komunalne pomiędzy Gminą – Miasto Stargard, a Gminą Stargard przy udziale Miejskiego Zakładu Komunikacji w Stargardzie zawarte w dniu 11 grudnia 2009 roku w Stargardzie Szczecińskim w sprawie powierzenia do realizacji zadania w zakresie publicznego transportu zbiorowego na terenie Gminy Stargard Szczeciński.
- 4) Porozumienie międzygminne pomiędzy Gminą Stargard, a Gminą Suchań w sprawie powierzenia Gminie Stargard zadań z zakresu publicznego transportu zbiorowego w zakresie przewozów o charakterze użyteczności publicznej. Porozumieniem międzygminnym zostały objęte trzy linie komunikacyjne:
 - a. Słodkówko – Kiczarowo – Stargard,
 - b. Słodkówko – Trzebiatów – Stargard,

c. Żukowo – Stargard – Żukowo.

5) Porozumienie międzygminne pomiędzy Gminą Stargard, a Gminą Suchań w sprawie powierzenia Gminie Suchań zadań z zakresu publicznego transportu zbiorowego w zakresie przewozów o charakterze użyteczności publicznej. Porozumieniem międzygminnym została objęta linia komunikacyjna. Recz – Suchań – Stargard.

6) Porozumienie międzygminne nr 1/BRG/2021 pomiędzy Gminą Stara Dąbrowa, a Gminą Stargard w sprawie powierzenia Gminie Stara Dąbrowa zadań z zakresu publicznego transportu zbiorowego w zakresie przewozów o charakterze użyteczności publicznej. Porozumieniem międzygminnym została objęta linia komunikacyjna Nowa Dąbrowa – Kolonia Grabowo.

7) Porozumienie międzygminne dotyczące powierzenia Gminie Marianowo wspólnej realizacji zadania z zakresu publicznego transportu zbiorowego o charakterze użyteczności publicznej poza granicami Gminy Marianowo, na trasie przebiegającej po terenie Gminy Stargard, zawarte na podstawie uchwały nr XXIII/131/2021 Rady Gminy Marianowo z dnia 19 lutego 2021 r. w sprawie zawarcia porozumienia międzygminnego dotyczącego realizacji zadania z zakresu publicznego transportu zbiorowego o charakterze użyteczności publicznej oraz na podstawie uchwały nr XXII/227/2021 Rady Gminy Stargard z dnia 26 lutego 2021 r w sprawie wyrażenia zgody na zawarcie porozumienia międzygminnego pomiędzy Gminą Marianowo a Gminą Stargard w zakresie lokalnego transportu zbiorowego. Porozumieniem międzygminnym została objęta linia komunikacyjna Dobrzany – Marianowo – Czarnkowo – Kiczarowo kolonia – Czarnkowo – Marianowo – Dobrzany.

PRZYNALEŻNOŚĆ GMINY DO SPÓLEK, ZWIĄZKÓW ORAZ STOWARZYSZEŃ

1) Stowarzyszenie WIR – „Wiejska Inicjatywa Rozwoju”.

Głównym celem Stowarzyszenia WIR jest działanie na rzecz rozwoju obszarów wiejskich, mobilizowanie ludności wiejskiej do wzięcia aktywnego udziału w procesie rozwoju obszarów wiejskich.

2) Stowarzyszenie Szczecińskiego Obszaru Metropolitalnego.

Stowarzyszenie służy przygotowaniu działań na rzecz budowania wspólnej płaszczyzny współpracy i porozumienia pomiędzy miastem Szczecin, a gminami sąsiednimi, która niezbędna jest zarówno przy tworzeniu Szczecińskiego Obszaru Metropolitalnego, jak i wszelkich innych działań zmierzających do rozwoju i podniesienia atrakcyjności regionu. Celem Stowarzyszenia jest promowanie prac nad koncepcją Szczecińskiego Obszaru Metropolitalnego.

3) Stowarzyszenie Lokalnej Grupy Rybackiej „SIEJA”.

Działania stowarzyszenia są związane z poprawą bezpieczeństwa społeczności i środowiska w regionie obszarów zależnych od rybactwa poprzez działania na rzecz stworzenia zintegrowanego systemu bezpieczeństwa wodnego obejmującego akweny Lokalnych Grup Rybackich. Współpraca z zarządcami obszarów wodnych.

4) Stowarzyszenie „Stargardzka Organizacja Turystyczna”.

Głównym celem działania stowarzyszenia jest wspieranie rozwoju rynku turystycznego; kreowanie wizerunku powiatu stargardzkiego jako regionu atrakcyjnego turystycznie.

5) Stowarzyszenie „Gmina na +”

Od marca 2021 r. Gmina Stargard jest członkiem Stowarzyszenia „Gmina na +”. 20 kwietnia 2021 roku Stowarzyszenie dokonało wpisu do ewidencji stowarzyszeń zwykłych powiatu stargardzkiego. Stowarzyszenie „Gmina na +” jest płaszczyzną porozumienia wszystkich środowisk lokalnych, na poziomie gmin funkcjonujących w powiecie stargardzkim.

4. SYTUACJA FINANSOWA GMINY

4.1. Wysokość budżetu (dochody i wydatki)

Uwzględniając wykonane dochody, wydatki oraz przychody i rozchody, budżet Gminy Stargard w 2021 r. kształtował się następująco:

Tabela nr 14. Dochody i wydatki Gminy.

Wyszczególnienie		Plan	Wykonanie
		po zmianach	
1.	DOCHODY	75 795 998,72	77 424 946,45
2.	WYDATKI	82 081 035,62	71 253 104,05
3.	Nadwyżka (+)/ Deficyt (-) (1-2)	- 6 285 036,90	6 171 842,40
4.	Przychody z tego:	9 097 036,90	9 421 494,45
	- zaciągnięte kredyty	980 215,00	0,00
	- wolne środki na rachunku budżetu	2 036 805,01	2 113 369,51
5.	Rozchody	6 080 016,89	7 308 124,94
	z tego:	2 812 000,00	2 812 000,00
	- spłaty kredytów i pożyczek		
6.	WYNIK OGÓŁEM (1-2) + (4-5)	2 812 000,00	2 812 000,00

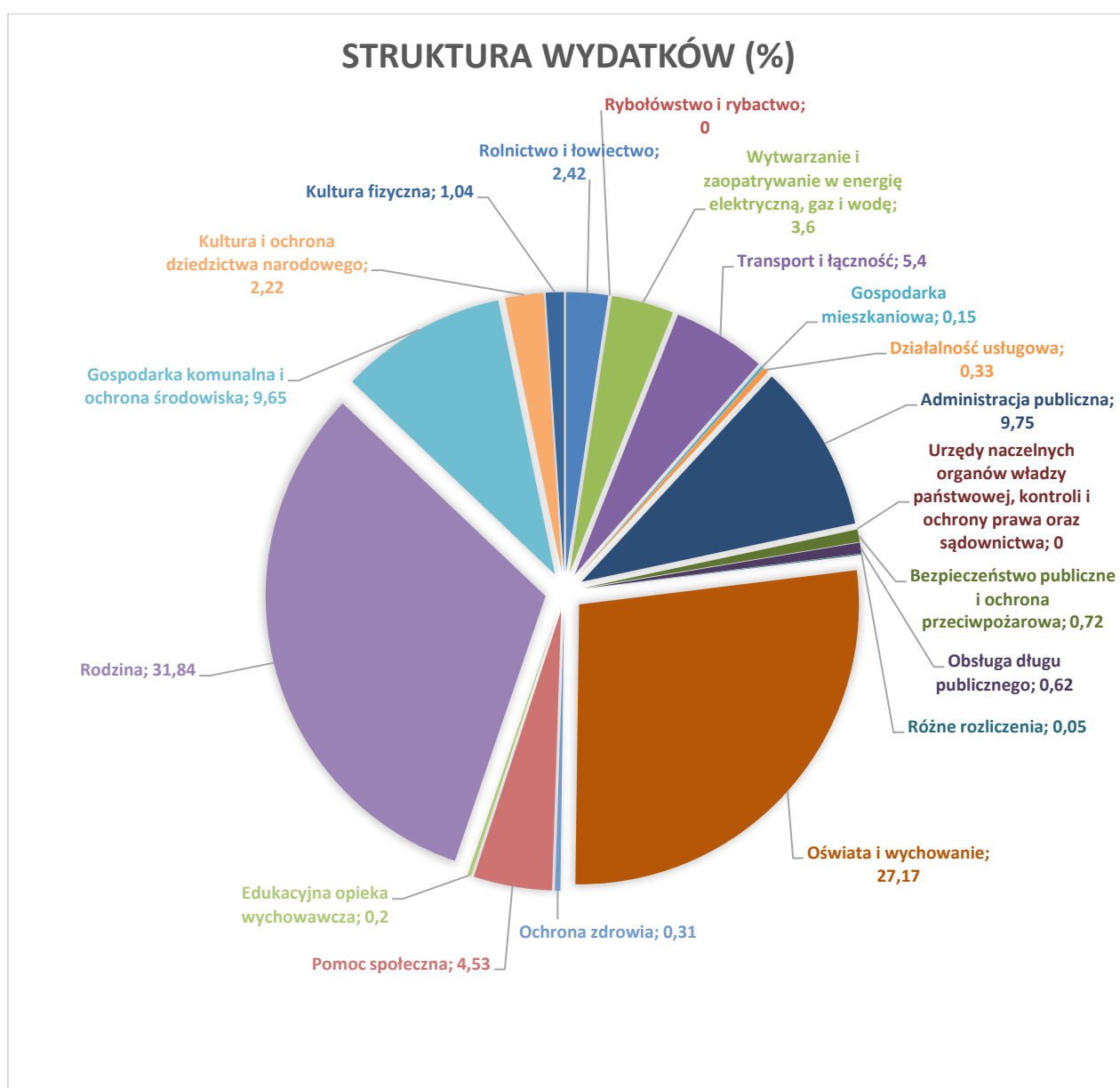
Wykonane w 2021 roku dochody budżetu gminy wynoszą 77 424 946,45 zł, co stanowi 102,15% planu rocznego. Zrealizowane dochody bieżące wynoszą 76 451 572,97 zł, a majątkowe 973 373,48 zł. Stanowi to odpowiednio 104,16% planu dochodów bieżących i 40,58% majątkowych.

Na koniec 2021 r. wydatki wykonane Gminy Stargard zamknęły się kwotą 71 253 104,05 zł, co stanowiło 86,81% planu wydatków. Wydatki bieżące zrealizowano w wysokości 65 248 066,81 zł, tj. 94,57% a wydatki majątkowe w wysokości 6 005 037,24 zł, tj. 45,89% planu.

Tabela nr 15. Wykonanie wydatków wg działów klasyfikacji budżetowej.

Dział	Opis	Wykonanie planu	Struktura wydatków (%)
1	2	3	4
010	Rolnictwo i łowiectwo	1 721 948,51	2,42
50	Rybolówstwo i rybactwo	500,00	0,00
400	Wytwarzanie i zaopatrywanie w energię elektryczną, gaz i wodę	2 564 091,24	3,60
600	Transport i łączność	3 844 335,40	5,40
700	Gospodarka mieszkaniowa	108 557,16	0,15
710	Działalność usługowa	231 987,32	0,33
750	Administracja publiczna	6 947 161,42	9,75
751	Urzędy naczelnych organów władzy państwowej, kontroli i ochrony prawa oraz sądownictwa	2 713,11	0,00
754	Bezpieczeństwo publiczne i ochrona przeciwpożarowa	513 760,15	0,72

757	Obsługa długu publicznego	445 105,32	0,62
758	Różne rozliczenia	38 911,86	0,05
801	Oświata i wychowanie	19 361 279,69	27,17
851	Ochrona zdrowia	219 329,33	0,31
852	Pomoc społeczna	3 231 306,67	4,53
854	Edukacyjna opieka wychowawcza	146 034,50	0,20
855	Rodzina	22 683 475,74	31,84
900	Gospodarka komunalna i ochrona środowiska	6 876 329,60	9,65
921	Kultura i ochrona dziedzictwa narodowego	1 584 698,71	2,22
926	Kultura fizyczna	731 578,32	1,04
	OGÓŁEM:	71 253 104,05	100,00



Wykres nr 1. Wykonanie wydatków.

4.2. Poziom zadłużenia i wieloletnia prognoza finansowa

Na koniec roku 2020 zadłużenie Gminy Stargard wynosiło 33 062 000,00 zł, natomiast w 2021 r. Gmina spłaciła kredyt zaciągnięty w 2011 r. w banku ING Bank Śląski S.A., a wysokość rat w ostatnim roku wynosiła 2 812 000,00 zł

Dług Gminy z tytułu zaciągniętych kredytów na koniec 2021 r. wynosi 30 250 000,00 zł, na który składa się:

- kredyt zaciągnięty w 2018 r. w banku GBS Barlinek - 6 500 000,00 zł,
- kredyt zaciągnięty w 2019 r. w BGK O/Szczecin - 14 500 000,00 zł,
- kredyt zaciągnięty w 2020 r. w BGK O/Szczecin - 9 250 000,00 zł.

Określone w wieloletniej prognozie finansowej terminy spłat zadłużenia Gminy przedstawiają się następująco:

- 2022 – 2 500 000,00 zł,
- 2023 – 3 000 000,00 zł,
- 2024 – 2 700 000,00 zł,
- 2025 – 2 700 000,00 zł,
- 2026 – 3 200 000,00 zł,
- 2027 – 3 500 000,00 zł,
- 2028 – 3 400 000,00 zł,
- 2029 – 3 500 000,00 zł,
- 2030 – 3 400 000,00 zł,
- 2031 – 2 350 000,00 zł.

W wieloletniej prognozie finansowej na rok 2022 zaplanowano zaciągnięcie kolejnego kredytu na kwotę 11 884 139,45 zł na pokrycie deficytu oraz spłatę rat kapitałowych.

4.3. Zaległości podatkowe podatników

W 2021 roku, na podstawie złożonych informacji i deklaracji od podatników, dochody Gminy Stargard z tytułu podatków lokalnych powinny się kształtować w wysokości 5 108 931,58 zł od osób fizycznych i 9 000 560,07 zł od osób prawnych. W wyniku wpłat podatników do budżetu wpłynęło 4 201 033,28 zł od osób fizycznych oraz 8 636 829,06 zł od osób prawnych.

Na koniec 2021 roku należności do zapłaty z tytułu podatków lokalnych wyniosło 1 375 587,96 zł (kwota nadpłat 103 958,65 zł).

Tabela nr 16. Zestawienie należności podatkowych.

Rodzaj podatku		przypis	wpłaty	należności do zapłaty
podatek od nieruchomości	osoby fizyczne	3 111 238,64 zł	2 374 043,84 zł	790 092,37 zł
	osoby prawne	7 204 968,51 zł	6 847 512,02 zł	357 823,07 zł
	razem	10 316 207,15 zł	9 221 555,86 zł	1 147 915,44 zł
podatek rolny	osoby fizyczne	1 807 421,45 zł	1 670 412,75 zł	183 263,38 zł
	osoby prawne	1 622 040,96 zł	1 615 694,57 zł	7 196,38 zł
	razem	3 429 462,41 zł	3 286 107,32 zł	190 459,76 zł
podatek leśny	osoby fizyczne	8 588,86 zł	6 356,44 zł	2 352,70 zł
	osoby prawne	120 891,00 zł	120 896,47 zł	- zł
	razem	129 479,86 zł	127 252,91 zł	2 352,70 zł
podatek od środków transportowych	osoby fizyczne	181 682,63 zł	150 220,25 zł	34 848,46 zł
	osoby prawne	52 659,60 zł	52 726,00 zł	11,60 zł
	razem	234 342,23 zł	202 946,25 zł	34 860,06 zł
	suma	14 109 491,65 zł	12 837 862,34 zł	1 375 587,96 zł

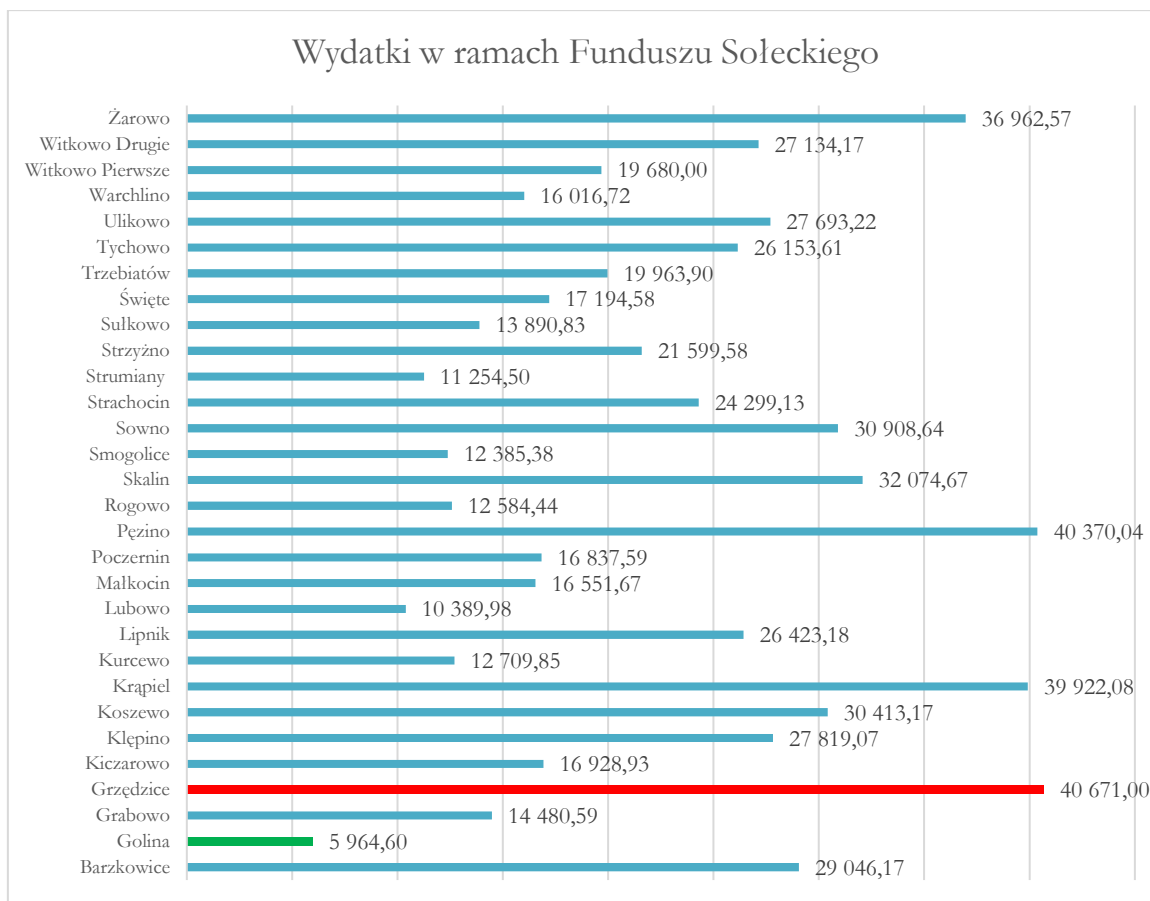
4.4 Fundusz Sołecki

Wydatki na fundusz sołecki w 2021 r. wyniosły 678 323,86 zł i w relacji do roku 2020 nastąpił ich wzrost o kwotę 7 676,28 zł.

Największe wydatki w roku 2021 wykonało sołectwo Grzędzice w kwocie 40 671,00 zł, a najmniej sołectwo Golina w kwocie 5 964,60 zł.

Tabela nr 17. Fundusz Sołecki.

L.P.	Sołectwo	Wydatki
1.	Barzkowice	29 046,17 zł
2.	Golina	5 964,60 zł
3.	Grabowo	14 480,59 zł
4.	Grzędzice	40 671,00 zł
5.	Kiczarowo	16 928,93 zł
6.	Kłębino	27 819,07 zł
7.	Koszewo	30 413,17 zł
8.	Krapiel	39 922,08 zł
9.	Kurcewo	12 709,85 zł
10.	Lipnik	26 423,18 zł
11.	Lubowo	10 389,98 zł
12.	Malkocin	16 551,67 zł
13.	Poczernin	16 837,59 zł
14.	Pęczino	40 370,04 zł
15.	Rogowo	12 584,44 zł
16.	Skalin	32 074,67 zł
17.	Smogolice	12 385,38 zł
18.	Sowno	30 908,64 zł
19.	Strachocin	24 299,13 zł
20.	Strumiany	11 254,50 zł
21.	Strzyżno	21 599,58 zł
22.	Sułkowo	13 890,83 zł
23.	Święte	17 194,58 zł
24.	Trzebiatów	19 963,90 zł
25.	Tychowo	26 153,61 zł
26.	Ulikowo	27 693,22 zł
27.	Warchlino	16 016,72 zł
28.	Witkowo Pierwsze	19 680,00 zł
29.	Witkowo Drugie	27 134,17 zł
30.	Żarowo	36 962,57 zł
		678 323,86 zł



Wykres nr 2. Wydatki w ramach Funduszu Soleckiego.

Tabela nr 18. Realizacja wydatków w klasyfikacji budżetowej w ramach funduszu soleckiego na koniec 2021 roku.

Dział	Rozdział	§	Wyszczególnienie	Wykonanie
1	2	3	4	5
600			Transport i łączność	18 168,14
	60016		Drogi publiczne gminne	17 430,14
		4270	Zakup usług remontowych	13 830,14
		4300	Zakup usług pozostałych	3 600,00
	60017		Drogi wewnętrzne	738,00
		4210	Zakup materiałów i wyposażenia	738,00
750			Administracja publiczna	3 650,00
	75095		Pozostała działalność	3 650,00
		4210	Zakup materiałów i wyposażenia	3 650,00
754			Bezpieczeństwo publiczne i ochrona przeciwpożarowa	5 642,59
	75412		Ochotnicze straże pożarne	5 642,59

		4270	Zakup usług remontowych	5 000,00
		4300	Zakup usług pozostałych	642,59
801			Oświata i wychowanie	4 154,96
	80101		Szkoły podstawowe	4 154,96
		4210	Zakup materiałów i wyposażenia	4 154,96
900			Gospodarka komunalna i ochrona środowiska	388 178,64
	90003		Oczyszczanie miast i wsi	800,00
		4210	Zakup materiałów i wyposażenia	800,00
	90004		Utrzymanie zieleni w miastach i gminach	123 549,82
		4110	Składki na ubezpieczenia społeczne	2 777,62
		4170	Wynagrodzenia bezosobowe	60 428,76
		4210	Zakup materiałów i wyposażenia	41 753,44
		4270	Zakup usług remontowych	2 590,00
		6060	Wydatki na zakupy inwestycyjne	16 000,00
	90015		Oświetlenie ulic, placów i dróg	148 970,59
		4210	Zakup materiałów i wyposażenia	30 641,88
		6050	Wydatki inwestycyjne jednostek budżetowych	118 328,71
	90095		Pozostała działalność	114 858,23
		4210	Zakup materiałów i wyposażenia	39 292,40
		4270	Zakup usług remontowych	5 000,00
		4300	Zakup usług pozostałych	5 904,00
		6050	Wydatki inwestycyjne jednostek budżetowych	64 661,83
921			Kultura i ochrona dziedzictwa narodowego	155 384,77
	92109		Domy i ośrodki kultury, świetlice i kluby	90 423,19
		4110	Składki na ubezpieczenia społeczne	512,96
		4170	Wynagrodzenia bezosobowe	2 984,00
		4210	Zakup materiałów i wyposażenia	35 115,00
		4270	Zakup usług remontowych	24 399,23
		4300	Zakup usług pozostałych	17 293,00
		6050	Wydatki inwestycyjne jednostek budżetowych	10 119,00
	92116		Biblioteki	500,00

		4210	Zakup materiałów i wyposażenia	500,00
	92195		Pozostała działalność	64 461,58
		4210	Zakup materiałów i wyposażenia	33 628,57
		4220	Zakup środków żywności	7 317,01
		4300	Zakup usług pozostałych	23 516,00
926			Kultura fizyczna	103 144,76
	92601		Obiekty sportowe	103 144,76
		4210	Zakup materiałów i wyposażenia	22 458,38
		4300	Zakup usług pozostałych	10 068,31
		6050	Wydatki inwestycyjne jednostek budżetowych	57 618,07
		6060	Wydatki na zakupy inwestycyjne	13 000,00
OGÓLEM:				678 323,86

5. STAN REALIZACJI INWESTYCJI

5.1. Zadania inwestycyjne realizowane w 2021 roku

W roku 2021 przeprowadzono 21 postępowań prowadzonych w oparciu o ustawę Prawo zamówień publicznych „w procedurze krajowej”, 1 postępowanie przetargowe o wartości wyższej niż progi unijne (tzw. przetargi Unijne) oraz około 170 postępowań mających na celu wyłonienie Wykonawców dostaw usług i robót budowlanych prowadzonych w oparciu o Zarządzenie Wójta Gminy Stargard Nr 6/21 z dnia 08.01.2021 roku Regulaminu udzielania zamówień publicznych, których wartość jest mniejsza niż 130 000,00 zł.

I Roboty budowlane:

- 1) Budowa sieci wodociągowej na odcinku Lipnik- Miasto Stargard- brutto: 391 528,11 zł.
- 2) Budowa oświetlenia drogowego na terenie Gminy Stargard - Święte - budowa oświetlenia drogowego Święte, dz. nr 20, 25 obr. 0025, gm. Stargard- brutto: 30 381,00 zł.
- 3) Budowa oświetlenia drogowego na terenie Gminy Stargard - Witkowo II- budowa oświetlenia drogowego dz. nr 30/1, 29/4 obr. 0031, gm. Stargard- brutto: 35 916,02 zł.
- 4) Budowa oświetlenia drogowego na terenie Gminy Stargard - Klępino - budowa oświetlenia drogowego dz. nr 47, 46/2, 45/1, 45/2 obr. Klępino , gm. Stargard- Etap I – brutto: 31 980,00 zł.
- 5) Budowa oświetlenia drogowego na terenie Gminy Stargard - Lipnik - budowa oświetlenia drogowego dz. nr 732, 27/9 III etap- brutto: 54 179,04 zł.
- 6) Budowa oświetlenia drogowego na terenie Gminy Stargard - Strachocin - budowa oświetlenia drogowego Strachocin, dz. nr 141/39, 141/43, 141/51, 142/10, 142/12, 142/14, 144/3, 435/12, 159 obr. 0023, gm. Stargard - I etap - brutto: 41 205,62 zł.
- 7) Budowa oświetlenia drogowego na terenie Gminy Stargard - Witkowo I- budowa oświetlenia drogowego, ul. Papieża JP II- brutto: 51 960,12 zł.
- 8) Budowa oświetlenia drogowego na terenie Gminy Stargard -Strachocin - budowa oświetlenia drogowego Strachocin, dz. nr 141/39, 141/43, 141/51, 142/10, 142/12, 142/14, 144/3, 435/12, 159 obr. 0023, gm. Stargard - II etap”- brutto: 39 161,60 zł.

- 9) Budowa oświetlenia drogowego na terenie Gminy Stargard - Klepino - budowa oświetlenia drogowego dz. nr 47, 46/2, 45/1, 45/2 obr. Klepino , gm. Stargard- Etap III - brutto: 44 403,00 zł.
- 10) Budowa oświetlenia drogowego na terenie Gminy Stargard -Lipnik - budowa oświetlenia drogowego dz. nr 732, 27/9- II etap- brutto: 53 474,60 zł.
- 11) Przebudowa i rozbudowa sieci kanalizacji sanitarnej na odcinku Golinka- Barzkowice ”- brutto: 363 589,73 zł.
- 12) Remonty dróg - 1 737 397,60 zł.
- 13) Plac zabaw Strachocin- 86 705,86 zł.
- 14) Plac zabaw Sowno - 88 090,19 zł.
- 15) Plac zabaw Małkocin - 63 305,30 zł.
- 16) Plac zabaw Grzędzice - 77 947,57 zł.
- 17) Żarowo świetlica - 149 000,00 zł.

II Usługi:

Ubezpieczenia:

- 1) mienie Gminy 162 038,82
- 2) komunikacyjne: 38 271 zł
- 3) OSP: 11355,00 zł.

III Przetargi powyżej progu unijnego:

Zagospodarowanie odpadów - usługa 10 758 420,00 zł brutto.

W 2021 roku rozstrzygnięto pozytywnie wylaniając Wykonawców postępowań przetargowych dotyczących bieżących potrzeb Gminy, tj.: Obsługa eksploatacyjna dróg, Odsnieżanie dróg gminnych, Usuwanie Azbestu, Obsługa Prawna Urzędu Gminy, Wycinki technicznej drzew.

Tabela nr 19. Stopień Zaawansowania Realizacji Programów Wieloletnich.

Nazwa zadania inwestycyjnego	Jednostka organizacyjna realizująca program lub koordynująca wykonanie programu	Planowany okres realizacji	Planowane łączne nakłady finansowe wg stanu na 31.12.2021 r.	Wykonanie łącznie do 31.12.2021 r.	Uwagi
1.	2.	3.	4.	5.	6.
Wydatki bieżące					
1.Program ERASMUS(+) - Partnerstwo Współpracy Szkół	SP Grzędzice	2020-2022	99.118,76	43.147,20	kontynuacja
2. Plany zagospodarowania przestrzennego – obręb Strachocin, Grzędzice	Urząd Gminy	2020-2022	76.906,25	15.042,90	kontynuacja
3.Remont sieci kanalizacji sanitarnych na terenie Gminy Stargard	Urząd Gminy	2021-2024	60.000,00	0,00	kontynuacja
4.Remont sieci wodociągowych na terenie Gminy Stargard	Urząd Gminy	2021-2023	627.500,00	0,00	kontynuacja
Wydatki majątkowe					
1. Budowa w ramach węzła przesiadkowego parkingu P&R wraz z urządzeniami	Urząd Gminy	2017-2022	880 856,00	9.657,75	kontynuacja

związanymi z integracją transportu: 1.Przystanek Grzędzice					
2. Przebudowa i remont instalacji technologicznych ujęcia i stacji uzdatniania wody w Ulikowie Gmina Stargard	Urząd Gminy	2019-2021	2.529.600,00	1.515.226,54	zakończona
3. Budowa świetlicy wiejskiej (z elementami typu kontenerowego) w miejscowości Sulkowo	Urząd Gminy	2017-2023	444.659,00	11.070,00	kontynuacja
4. Rozbudowa oświetlenia drogowego na terenie Gminy Stargard	Urząd Gminy	2020-2023	1 440 500,00	397.292,04	kontynuacja
5. Przebudowa i rozbudowa budynku Szkoły Podstawowej w Strachocinie wraz z zagospodarowaniem terenu	Urząd Gminy	2016-2022	7.195.838,00	0,00	kontynuacja-ogłoszony przetarg
6. Modernizacja sieci kanalizacji sanitarnych na terenie Gminy Stargard	Urząd Gminy	2021-2024	570.000,00	45.510,00	kontynuacja
7. Modernizacja sieci wodociągowych na terenie Gminy Stargard	Urząd Gminy	2021-2023	230.000,00	61.140,41	kontynuacja
8. Przebudowa drogi gminnej Wierchłąd – Skalin	Urząd Gminy	2021-2024	3.000.000,00	0,00	ogłoszony przetarg,
9. Przebudowa sieci wodociągowej z przyłączami dla miejscowości Witkowo I i Radziszewo gm. Stargard oraz budowa kanału sanitarnego w m. Witkowo I ul. Spółdzielców wraz z przebudową stacji uzdatniania wody wraz z budową zbiornika wody czystej oraz przebudową sieci wodociągowej, kanalizacyjnej i elektrycznej związanych z funkcjonowaniem stacji wodociągowej usytuowanej na terenie dz. nr 14/19 obręb Strzyżno, m. Strzyżno, gm. Stargard	Urząd Gminy	2021-2024	6.000.000,00	0,00	ogłoszony przetarg
10. Przebudowa i rozbudowa sieci wodociągowej wraz z przyłączami na odcinku Grabowo-Grabowo Kolonia Górna gm. Stargard	Urząd Gminy	2021-2025	2.170.158,00	0,00	kontynuacja
11. Rozbudowa siedziby Urzędu Gminy Stargard	Urząd Gminy	2022-2023	2.000.000,00	0,00	kontynuacja

5.2. Poziom wydatków inwestycyjnych i ich udział w wydatkach budżetu Gminy.

Wydatki inwestycyjne w Gminie Stargard w roku 2021 kształtowały się na poziomie 6 005 037,24 zł, co stanowi 8,42 % ogółu wydatków Gminy Stargard w 2021 roku.

5.3. Zakończone inwestycje w 2021 r.

I. Przebudowa stacji wodociągowej i ujęcia wody w Ulikowie, Gmina Stargard.

Projekt współfinansowany jest ze środków Unii Europejskiej w ramach działania Wsparcie inwestycji związanych z tworzeniem, ulepszaniem lub rozbudową wszystkich rodzajów małej infrastruktury, w tym inwestycji w energię odnawialną i w oszczędzanie energii” Programu Rozwoju Obszarów Wiejskich na lata 2014-2020.



II. „Staw polodowcowy - Wspólna przestrzeń Grzędzic” projekt zrealizowany w ramach Konkursu Marszałka Województwa Zachodniopomorskiego „Granty sołeckie 2021”. Inwestycja polegała na zakupie detali architektoniczno - budowlanych. Dzięki realizacji zadania, zagospodarowany teren stał się wizytówką wsi oraz miejscem bezpiecznym, jak również atrakcyjnym pod względem estetycznym. Pozyskana kwota pozwoliła na zakup parkingu dla rowerów obejmującego zadaszenie ze stojakami, ławek przy ogniskach, ławek przy ciągach pieszych.



III. EKO oświetlenie w Kłępinie projekt zrealizowany w ramach Konkursu Marszałka Województwa Zachodniopomorskiego „Granty sołeckie 2021”. Inwestycja polegała na zakupie i montażu lampy hybrydowej. Zrealizowano inwestycję, która osiągnęła cel jakim jest poprawa bezpieczeństwa, polepszenie komfortu życia oraz poprawa komunikacji pieszo-rowerowej przy

przystankach autobusowych w miejscowości Klepino. Lampa solarna z wiatrakiem jest pierwszym krokiem do zapoczątkowania inwestycji oświetleniowej w tej części miejscowości.



IV. Budowa siłowni zewnętrznej w Tychowie. Zadanie zrealizowane w ramach funduszu soleckiego.



V. Budowa siłowni zewnętrznej w Strzyżnie. Zadanie zrealizowane w ramach funduszu soleckiego.



VI. Budowa oświetlenia w miejscowościach Lipnik, Kępino, Strachocin, Święte, Witkowo Pierwsze, Witkowo Drugie.



VII. Przebudowa remizy strażackiej w Sownie.



VIII. Przebudowa i modernizacja kotłowni w szkole w Grzędzicach (ogrzewanie gazowe).



11. ZADANIA REMONTOWE ZREALIZOWANE W TRAKCIE ROKU 2021

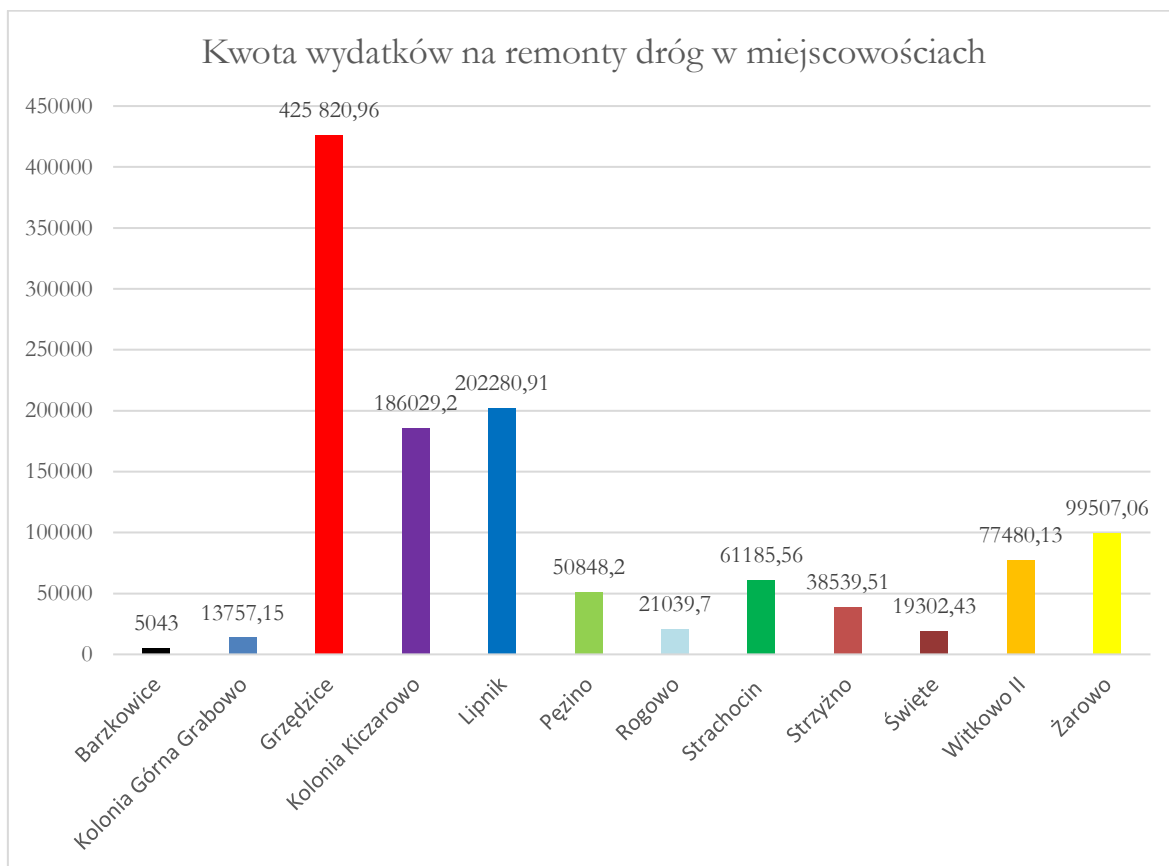
11.1. Remonty dróg

Tabela nr 20. Wykaz remontów dróg w 2021 roku.

Wykaz remontów dróg w 2021				
Lp.	Nr działki drogowej, gminna/wew.	Wykonane Zadanie	Miesiąc wykonania	koszt realizacji
Barzkowice				
1	dz. 16/2, 16/3 dr. wewnętrzna	gruntowe - równanie, odcinek drogi 50,00 mb	październik	5 043,00 zł
suma				5 043,00 zł
Kolonia Górna Grabowo				
2	dz. nr 227/1 (osiedle nad jeziorem) dr. wewnętrzna	kruszywo - równania uzupełnienie ubytków, odcinek drogi 500,00 mb	październik	13 757,15 zł
suma				13 757,15 zł
Grzędzice				
3	ul. Topolowa dr. 227 wewnętrzna	ulożenie nawierzchni z płyt betonowe typu jumbo, odcinek drogi 88,00 mb	marzec	51 561,60 zł
4	ul. Klonowa - odcinek I dr. 295 gminna publiczna	wykonanie nawierzchni z kruszywa, odcinek drogi 160,00 mb	marzec	73 545,00 zł
5	ul. Spacerowa dr. 98 gminna publiczna	kruszywo - równanie uzupełnienie, 135,00 mb odcinek do ul. Gryfa do cmentarza		Wykonano w ramach gwarancji
6	ul. Łąkowa dr. 310/4 wewnętrzna	kruszywo – równanie uzupełnienie, odcinek drogi 30,00 mb		Wykonano w ramach gwarancji
7	ul. Anny Jagiellonki dr. 309 wewnętrzna	kruszywo - wykonanie równania, odcinek drogi 120,00 m2,	kwiecień	2 027,04 zł
8	ul. Klonowa - odcinek II dr. 295 gminna publiczna	kruszywo - wykonanie równania, odcinek 170,00 mb -nawierzchnia z kruszywa 40,00mb	maj	38 373,94 zł
9	skrzyżowanie ul. Warzywnej i ul. Jabłonkowej dr. 1, 70/2, 44	kruszywo - wykonanie równania, odcinek drogi 150,00 m2	czerwiec	4 612,50 zł
10	ul. Stargardzka dr. 43/2 gminna publiczna	kruszywo - wykonanie równania, odcinek drogi 250,00 m2	lipiec	8 610,00 zł
11	ul. Gryfa, ul. Brzozowa dr. 271/1, 246 gminna publiczna	budowa chodnika z kostki betonowej typu polbruk, chodniki 172,00 m2 zjazd 32,00m2	wrzesień	38 870,17 zł
12	ul. Spacerowa posesje od 1 do 1A dr. 98 gminna publiczna	gruntowa/ulożenie płyt betonowych, odcinek 34,50 mb	grudzień	39 971,85 zł
13	ul. Gryfa z ul. Lipową/ ul. Gryfa z ul. Brzozową skrzyżowanie przy posesjach 15, 27, 2, dr. 271/1, 246, 214/3 gminna publiczna	wykonanie chodnika na skrzyżowaniach	wrzesień	64 622,65 zł

14	ul. Spacerowa dr. 98 gminna publiczna	Wykonanie nawierzchni z kruszywa, 100,00 mb odcinek od cmentarza w stronę ul. Anny Jagiellonki	wrzesień	39 103,56 zł
suma				425 820,96 zł
Kolonia Kiczarowo				
15	dz. nr. 33/3, 33/1, 36/2, dr. wewnętrzne	wykonanie nawierzchni z kruszywa, płyt drogowych, równanie 360,00 mb, nawierzchnia z kruszywa 135,00 mb, nawierzchnia z płyt betonowych 132,00 mb	lipiec	186 029,20 zł
suma				186 029,20 zł
Lipnik				
16	ul. Wiśniowa dr. 683/2 gminna publiczna	wykonanie nawierzchni z kruszywa, odcinek 65,00 mb	wrzesień	10 379,58 zł
17	ul. Lipowa dr. 26/2 gminna publiczna	wykonanie nawierzchni z płyt drogowych, odcinek 211,50 mb	wrzesień	173 574,33 zł
18	dz. nr 28/2 dr. wewnętrzna	wykonanie śladu drogi, odcinek 220,00 mb, przy przedszkolu	wrzesień	12 177,00 zł
19	ul. Spokojna posesje od 9-15, dr. 27/67 wewnętrzna	nawierzchnia z tłucznia/remont nawierzchni z tłucznia, odcinek 83,00 mb	grudzień	6 150,00 zł
suma				202 280,91 zł
Pęczyno				
20	dz. 232/7114 przy DINO	remont istniejącej nawierzchni asfaltowej, odcinek 50,00 mb	październik	45 928,20 zł
21	dz. 114 przy szkole, dr. wewnętrzna	równanie istniejącej nawierzchni, odcinek ok. 80,00 mb	październik	4 920,00
suma				50 848,20 zł
Rogowo				
19	dz. nr 98, dr. gminna publiczna	wykonanie Perników, 2 szt.	kwiecień	9 449,56 zł
20	dz. nr 112/2,112/3,114 (droga do kładki), dr. wewnętrzna	równanie istniejącej nawierzchni, odcinek 130,00 mb	kwiecień	11 590,14 zł
suma				21 039,70 zł
Strachocin				
21	dz. nr 130 przy szkole od szkoły do 98, dr. gminna publiczna	gruntowa/nawierzchnia z płyt betonowych, odcinek 75,00 mb	grudzień	61 185,56 zł
suma				61 185,56 zł
Strzyżno				
22	dz. nr 19 od skrzyżowania z dr. 1828P do 10/1, dr. gminna publiczna	remont chodnika, powierzchnia remontowanego chodnika 190,00 m2	listopad	38 539,51 zł
suma				38 539,51 zł
Święte				
23	dz. nr. 138, dr. wewnętrzna	nawierzchnia z kruszywa, odcinek 84,00 mb	kwiecień	19 302,43 zł
suma				19 302,43 zł
Witkowo II				
24	ul. Kresowian dz. 125, dr. gminna publiczna	utwardzenie pobocza, odcinek 110,00 mb	wrzesień	6 113,41 zł

25	ul. Wierzbowa dz. 29/4, dr. wewnętrzna	utwardzona - wykonanie równania, odcinek 90,00 mb	październik	3 936,00 zł
26	ul. Orzechowa dz. 304 od posesji nr 2 do skrzyżowania z ul. Słoneczną, dr. wewnętrzna	gruntowa/wykonanie zapewnienia przejezdności, odcinek 390,00 mb	listopad	36 926,72 zł
27	ul. Ogrodowa dz. 240 posesje od 17 do 42, dr. wewnętrzna	gruntowa/utwardzona/kruszywo - równanie, odcinek 310,00 mb	listopad	30 504,00 zł
suma				77 480,13 zł
Żarowo				
28	dz. 226 do osiedla domów jednorodzinnych 41A- 41ZB, dr. gminna publiczna	wykonanie nawierzchni z płyt drogowych, odcinek 150,00 mb	maj	86 946,86 zł
29	dz. nr 366, dr. wewnętrzna	wykonanie równania istniejącej nawierzchni, odcinek 115,00 mb	czerwiec	12 560,20 zł
suma				99 507,06 zł



Wykres nr 3. Wydatki poniesione w związku z remontami dróg gminnych i wewnętrznych w miejscowościach na terenie Gminy.

Naprawy cząstkowe nawierzchni asfaltowych dróg gminnych – stan na dzień 31.12.2021 r.			
Lp.	miejsowość / trasa	powierzchnia łącznie	koszt
1	Grzędzice - Żarowo	125,07 m2	10768,53 zł
2	Lipnik ul. Brzozowa	18,16 m2	3757,01 zł
3	Grzędzice	316,31 m2	45248,97 zł
5	Żarowo ul. Reymonta	21,86 m2	3038,33 zł
6	Żarowo dz. nr 76/5	43,76 m2	6082,47 zł
7	Skalin - Wierzchład	55,41 m2	7701,44 zł
8	Lubowo - Poczernin	156,12 m2	19022,02
9	Krapiel	190,07 m2	30864,90 zł
10	Żarowo - Grzędzice	109,79	15259,71 zł
11	Witkowo II, ul. Kresowian	68,88	11295,64 zł
12	Witkowo Drugie	112,60 m2	13584,73 zł

11.2. Zadania realizowane w ramach funduszu sołeckiego

Tabela nr 21. Wykaz z zadań zrealizowanych w ramach Funduszu Sołeckiego.

SOŁECTWO	PRZEDSIĘWZIĘCIE WRAZ Z ZADANIAMI	kwota przeznaczona	kwota zrealizowana
KWOTA FUNDUSZU NA 2021 ROK			
BARZKOWICE 29 529,69 zł	1. Dbalność o porządek, estetykę i bezpieczeństwo mieszkańców (w tym: zakup paliwa do kosiarek, części zamiennych, , serwisowanie kosiarek, umowa na wykaszanie miejsc publicznych, sprzątanie, odśnieżanie (placu zabaw, parku), umowa na opiekę nad dziećmi w czasie ferii i wakacji, zakup nasion, trawy, kwiatów, wapna do malowania krawężników, zakup tablic ogłoszeniowych, pojemnika na odpady-nakrętki, stojaka na rowery, materiałów do impregnacji, flag)	21 219,69 zł	20 768,59 zł
	2. Integracja mieszkańców (w tym: festyn rodzinny)	1 000,00 zł	999,32 zł
	3. Doposażenie Centrum Kultury i Sportu (w tym: zakup środków czystości, kuchenki elektrycznej, materiałów dla KGW, Koła na " 10 - tkę" na warsztaty, zakup art. Biurowych - tonera i papieru, rzutnika artykułów sportowych)	7 310,00 zł	7 278,26 zł
GOLINA 12 422,83 zł	1. Dbalność o porządek i estetykę wsi (w tym: umowa na koszenie terenów zielonych ,zakup paliwa i części do kosiarek, naprawa sprzętu)	6 000,00 zł	5 964,60 zł

	2. Bezpieczeństwo wsi (w tym: remont drogi (dz. drogowa nr. 90 i zakup materiałów)	6 422,83 zł	- zł
GRABOWO 25 578,82 zł	1. Dbalność o porządek i estetykę wsi (w tym: umowa na koszenie terenów zielonych ,zakup paliwa i części do kosiarki)	3 500,00 zł	3 410,59 zł
	2. Remont drogi gminnej nr 219 (Nr 4900032)	11 008,82 zł	- zł
	3. Oświetlenie kolonii dolnej Grabowo i przejścia dla pieszych w Grabowie	11 070,00 zł	11 070,00 zł
GRZĘDZICE 40 730,60 zł	1. Utrzymanie terenów zielonych (w tym: koszenie terenów zielonych, zakup paliwa i części zamiennych do kosiarki, naprawa)	8 000,00 zł	7 941,00 zł
	2. Zagospodarowanie terenu przy remizie (w tym: urządzenie placu zabaw na terenie przyległym do jeziora dz. Nr 73/1)	11 555,50 zł	11 555,50 zł
	3. Zagospodarowanie terenu przy świetlicy wiejskiej (przedszkolny plac zabaw) - (w tym: huśtawka z montażem)	2 644,50 zł	2 644,50 zł
	4. Zagospodarowanie terenu przy remizie (w tym: zakup i posadwienie wiat)	18 530,60 zł	18 530,00 zł
KICZAROWO 18 369,50 zł	1. Dbalność o porządek i estetykę wsi (w tym: zakup części i paliwa, umowa na wykaszanie zieleni, zakup flag z drzewcem)	5 500,00 zł	4 211,99 zł
	2. Integracja mieszkańców wsi (w tym: festyn rodzinny)	3 673,90 zł	3 649,83 zł
	3. Dbalność o porządek i estetykę wsi (w tym: odnowa placu zabaw, zakup ławek i materiałów do renowacji)	4 000,00 zł	3 899,98 zł
	4. Dbalność o porządek i estetykę wsi- doposażenie boiska sportowego (w tym: zakup siatek do bramek do gry w piłkę)	500,00 zł	495,60 zł
	5. Bezpieczeństwo wsi (w tym: zakup lampy solarnej na kolonie Kiczarowo)	4 195,60 zł	4 195,60 zł
	6. Doposażenie świetlicy wiejskiej (w tym: zakup grzejników, gier dla dzieci)	500,00 zł	475,93 zł
KLĘPINO 28 063,38 zł	1. Kształtowanie wizerunku i estetyki wsi (w tym: zakup paliwa i części do kosiarek, umowa na koszenie terenów zielonych)	4 500,00 zł	4 259,07 zł
	2. Zagospodarowanie terenu przy świetlicy (w tym: przesunięcie bramy wjazdowej na teren świetlicy)	4 000,00 zł	4 000,00 zł
	3. Integracja mieszkańców (w tym: festyn rodzinny)	2 563,38 zł	2 560,00 zł
	4. Bezpieczeństwo mieszkańców wsi (w tym: dofinansowanie inwestycji-budowa oświetlenia zgodnie z projektem z 2019 r.)	17 000,00 zł	17 000,00 zł
KOSZEWO 30 588,68 zł	1. Dbalność o porządek i estetykę wsi - tereny zielone (w tym: umowa na koszenie terenów, zakup paliwa i części do kosiarek)	4 000,00 zł	3 825,17 zł
	2. Zagospodarowanie terenów rekreacyjnych w Koszewie i Koszewku (w tym: wyrównanie terenu placu zabaw oraz ogrodzenie go w Koszewie, ogrodzenie terenu boiska w Koszewku, zakup urządzeń na plac zabaw w Koszewie i Koszewku)	26 588,68 zł	26 588,00 zł
KRAPIEL	1. Integracja mieszkańców (w tym: dzień dziecka)	4 000,00 zł	4 000,00 zł

40 241,83 zł	2. Dbanie o tereny zielone (w tym: koszenie działki 105 i zakup paliwa)	7 241,83 zł	7 075,53 zł
	3. Doposażenie w dodatkowe punkty świetlne na terenie sołectwa Krąpiel (lampy solarne) (w tym: 2 lampy - dz. nr 44 i 105)	15 581,64 zł	15 581,64 zł
	4. Dbałość o estetykę i wygląd wsi (w tym: wykonanie ogrodzenia wokół placu zabaw na działce nr 44)	10 520,00 zł	10 520,00 zł
	5. Doposażenie terenu rekreacyjnego (działka 105) - (w tym: zakup grilla betonowego)	1 000,00 zł	848,00 zł
	6. Dbałość o infrastrukturę rekreacyjno-sportową - (w tym: zakup barierek zaporowych/odbojnic parkingowych na działce 105)	1 898,36 zł	1 896,91 zł
KURCEWO 12 789,41 zł	1. Dbałość o porządek i estetykę (w tym: umowa na wykaszanie terenów, zakup paliwa i części do kosiarki)	2 500,00 zł	2 420,44 zł
	2. Doposażenie placu zabaw, zakup siłowni na plac	10 289,41 zł	10 289,41 zł
LIPNIK 27 737,54 zł	1. Dbałość o porządek i estetykę (w tym: umowa na wykaszanie terenów, zakup paliwa i części do kosiarki)	4 450,00 zł	3 370,64 zł
	2. Zagospodarowanie terenu rekreacyjno - sportowego (w tym: wykonanie prac ziemnych i zakup ławostolu)	17 287,54 zł	17 148,54 zł
	3. Zagospodarowanie terenu po byłym placu zabaw (w tym: wymiana ogrodzenia od ul. Lipowej z montażem)	6 000,00 zł	5 904,00 zł
LUBOWO 13 929,87 zł	1. Zagospodarowanie terenu przy placu (w tym: zakup ogrodzenia wraz z montażem)	11 929,87 zł	8 390,00 zł
	2. Utrzymanie bieżące świetlicy (w tym: zakup grzejników)	2 000,00 zł	1 999,98 zł
MAŁKOCIN 29 529,69 zł	1. Poprawa stanu technicznego dróg gminnych (w tym: remont drogi gminnej w kierunku Młyna)	12 000,00 zł	- zł
	2. Rozbudowa infrastruktury sportowo-rekreacyjnej na boisku (w tym: zakup niezbędnych materiałów do wykonania wiat biesiadnych)	14 000,00 zł	13 071,87 zł
	3. Poprawa estetyki wsi (w tym: zatrudnienie pracownika do koszenia i prac technicznych)	3 000,00 zł	2 964,60 zł
	4. Doposażenie świetlicy (w tym: zakup gier)	529,69 zł	515,20 zł
PĘZINO 40 730,60 zł	1. Estetyzacja wsi (w tym: zakup paliwa i części, umowa zlecenie na koszenie, sprzątanie wsi, wyrównanie terenu przy siłowni)	11 642,60 zł	11 389,97 zł
	2. Integracja mieszkańców wsi (w tym: dzień dziecka, dzień seniora ,zakup pawilonów ogrodowych)	7 088,00 zł	7 080,84 zł
	3. Remont świetlicy wiejskiej	14 000,00 zł	13 899,23 zł
	4. Bezpieczeństwo wsi (w tym: zakup lampy przy działce nr 253)	6 000,00 zł	6 000,00 zł
	5. Doposażenie boiska i szatni sport	2 000,00 zł	2 000,00 zł
POCZERNIN 17 066,12 zł	1. Estetyzacja wsi (w tym: zakup paliwa, części oraz umowa na koszenie terenów zieleni)	2 066,12 zł	1 906,59 zł
	2. Bezpieczeństwo mieszkańców wsi (w tym zakup 2 szt. Lamp solarnych)	11 931,00 zł	11 931,00 zł

	3. Doposażenie świetlicy (w tym: zakup środków czystości i sprzętu do sprzątania)	500,00 zł	500,00 zł
	4. Doposażenie placu zabaw (w tym: zakup ławki)	500,00 zł	500,00 zł
	5. Zagospodarowanie terenu przy świetlicy (w tym: zakup kontenera blaszanego)	2 069,00 zł	2 000,00 zł
ROGOWO 12 626,49 zł	1. Estetyzacja wsi (w tym: zakup paliwa i części, umowa na koszenie i prace konserwatorskie)	2 200,00 zł	2 199,95 zł
	2. Zagospodarowania terenu przy świetlicy (w tym: remont nawierzchni utwardzonej przez świetlicą)	6 000,00 zł	6 000,00 zł
	3. Doposażenie pomieszczenia przy świetlicy (w tym: zakup namiotu)	1 000,00 zł	958,00 zł
	4. Zagospodarowanie terenu rekreacyjno-sportowego (w tym: wykonanie i montaż szafki rozdzielczej)	3 426,49 zł	3 426,49 zł
SKALIN 32 421,56 zł	1. Dbalność o estetykę i porządek wsi (w tym: umowa na koszenie zieleni, zakup kosy, paliwa i części do kosiarki)	4 600,00 zł	4 515,34 zł
	2. Poprawa funkcjonalności - doposażenie boiska sportowo-rekreacyjnego (w tym: zakup materiałów do wykonania piłkochwyłów)	4 500,00 zł	4 499,77 zł
	3. Dofinansowanie Biblioteki Publicznej w materiały rzeczowe	500,00 zł	500,00 zł
	4. Poprawa dróg śródpolnych (w tym: zakup szlaki)	1 000,00 zł	738,00 zł
	5. Bezpieczeństwo mieszkańców wsi Wierzchład (w tym: zakup 2szt. lamp solarnych)	6 364,64 zł	6 364,64 zł
	6. Dokończenie kortu tenisowego (w tym: zakup chemii budowlanej do przytwierdzenia nawierzchni trawiastej (sztucznej) do istniejącego kortu tenisowego)	1 300,00 zł	1 300,00 zł
	7. Zakup nowych elementów placu zabaw-Skalin (boisko sportowo-rekreacyjne)	14 156,92 zł	14 156,92 zł
SMOGOLICE 12 545,02 zł	1. Dbalność o porządek i estetykę wsi (w tym: zakup paliwa i części, umowa na koszenie terenów zieleni)	1 500,00 zł	1 481,00 zł
	2. Doposażenie świetlicy wiejskiej (w tym: zakup sprzętu itp.)	2 000,00 zł	1 859,40 zł
	3. Zagospodarowanie terenu przy świetlicy (w tym: zakup stolów/ławek biesiadnych i grilla)	3 045,02 zł	3 044,98 zł
	4. Remont świetlicy wiejskiej (w tym: remont i wymiana drzwi)	6 000,00 zł	6 000,00 zł
SOWNO 30 955,26 zł	1. Zagospodarowanie terenu rekreacyjno-sportowego dz.290 (w tym: zakup stołu do tenisa - zewnętrzny)	4 203,00 zł	4 202,00 zł
	2. Estetyzacja wsi (w tym: zakup paliwa, części do kosiarek, witalczy)	6 650,00 zł	6 625,00 zł
	3. Remont remizy	5 000,00 zł	5 000,00 zł
	4. Integracja mieszkańców (w tym: festyn rodzinny)	2 000,00 zł	1 979,68 zł
	5. Doposażenie SP Sowno	4 155,26 zł	4 154,96 zł
	6. Zagospodarowanie terenu przy świetlicy (w tym: polbruk)	8 947,00 zł	8 947,00 zł

STRACHOCIN 24 316,17 zł	1. Estetyzacja wsi (w tym: zakup paliwa, części do kosiarek, traktorka)	17 000,00 zł	16 983,13 zł
	2. Integracja mieszkańców (w tym: dzień dziecka)	2 816,17 zł	2 816,00 zł
	3. Rozbudowa oświetlenia (w tym: zakup lampy solarnej)	4 500,00 zł	4 500,00 zł
STRUMIANY 11 363,84 zł	1. Integracja mieszkańców wsi (w tym: festyn jesienny)	2 200,00 zł	2 200,00 zł
	2. Organizacja warsztatów dla dzieci oraz prace społeczne w sołectwie	2 063,84 zł	2 057,00 zł
	3. Doposażenie świetlicy wiejskiej (w tym: zakup środków czystości, sprzętu AGD, sportowego i mebli kuchennych na wymiar)	7 100,00 zł	6 997,50 zł
STRZYŻNO 21 750,14 zł	1. Dbalność i porządek o estetykę wsi (w tym: zakup paliwa, części, oprysku na chwasty, umowa na sprzątanie i koszenie)	5 520,00 zł	5 372,08 zł
	2. Doposażenie świetlicy wiejskiej (w tym: zakup part. Gospodarstwa domowego i AGD)	1 500,00 zł	1 498,91 zł
	3. Dofinansowanie Koła Gospodyń Wiejskich (w tym: zakup materiałów do dekoracji)	500,00 zł	499,44 zł
	4. Konserwacja elementów placu zabaw (w tym: zakup impregnatu, pędzli)	400,00 zł	399,01 zł
	5. Remont budowy chodnika w miejscowości Strzyżno	13 830,14 zł	13 830,14 zł
SUŁKOWO 14 214,98 zł	1. Dbalność o porządek i estetykę wsi (w tym: umowa na koszenie terenów zieleni, zakup paliwa i części do kosiarek, dmuchawy do liści)	6 600,00 zł	6 484,87 zł
	2. Integracja mieszkańców (w tym: ognisko rodzinne)	500,00 zł	491,02 zł
	3. Konserwacja placu zabaw, wiat, płotów itp. Doposażenie placu zabaw (w tym zakup materiałów do konserwacji, karuzeli na plac i tablicy)	7 114,98 zł	6 914,94 zł
ŚWIĘTE 17 269,77 zł	1. Kształtowanie wizerunku i estetykę wsi (w tym: zakup paliwa, części, roślin, ziemi, umowa na wykaszanie terenów zieleni)	3 400,00 zł	3 354,58 zł
	2. Zagospodarowanie terenu rekreacyjnego na działce nr 121,122 (w tym: zakup ławostolów i ogrodzenia)	11 269,77 zł	11 240,00 zł
	3. Zagospodarowanie terenu przy świetlicy (w tym: wykonanie nawierzchni z kostki brukowej przy świetlicy)	2 600,00 zł	2 600,00 zł
TYCHOWO 26 230,51 zł	1. Dbalność o porządek i estetykę wsi (w tym: zakup paliwa, części do kosiarki, naprawa kosiarek ,zakup wapna na boisko)	2 400,00 zł	2 384,03 zł
	2. Doposażenie świetlicy wiejskiej (w tym: zakup rolet do okna kuchennego i wieszaków)	3 330,33 zł	3 269,40 zł
	3. Zagospodarowanie terenu rekreacyjno-sportowego (w tym: siłownia zewnętrzna-urządzenia)	19 968,66 zł	19 968,66 zł
	4. Zagospodarowanie terenu wokół świetlicy w tym: zakup krawężników i polbruku -utwardzenie placu)	531,52 zł	531,52 zł
TRZEBIATÓW 20 691,14 zł	1. Dbalność o porządek i estetykę wsi (w tym : umowa na koszenie zieleni, zakup paliwa i części do kosiarki, traktorka)	16 250,00 zł	16 176,37 zł

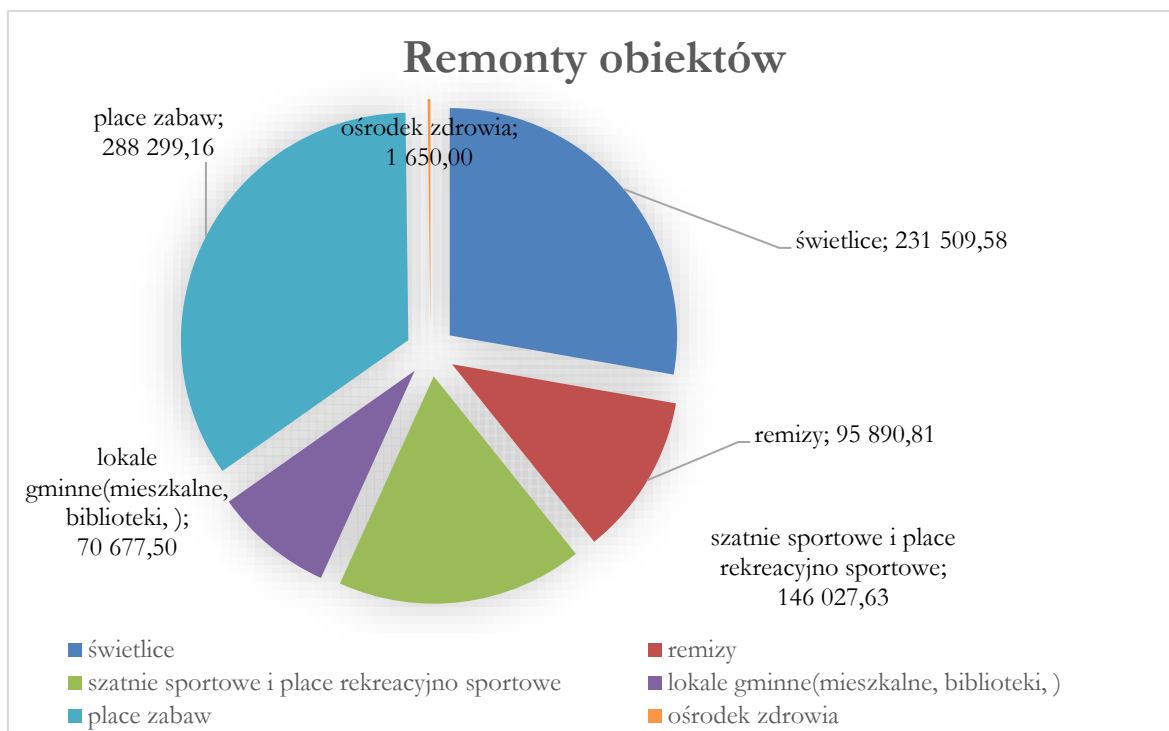
	2. Integracja wsi (w tym: organizacja festynów okolicznościowych, zakup grilla)	4 100,14 zł	3 457,54 zł
	3. Dopuszczenie świetlicy wiejskiej (w tym: zakup sprzętu AGD)	341,00 zł	329,99 zł
ULIKOWO 27 819,00 zł	1. Dbalosc o estetyke i wizerunek wsi (w tym: umowa na koszenie terenow zieleni, utrzymanie porzadku, zakup paliwa, workow na smieci i rękawic, narzędzi do utrzymania porzadku, ogrodzenia, bramek na terenie świetlicy)	16 419,00 zł	16 303,53 zł
	2. Dopuszczenie świetlicy wiejskiej (w tym: zakup przedłużacza)	400,00 zł	397,61 zł
	3. Zagospodarowanie terenu przy świetlicy (w tym: zakup garażu, przygotowanie podłoża (beton), wyposażenie garażu (regaly itp.)	11 000,00 zł	10 992,08 zł
WARCHLINO (WARCHLINKO SIWKOWO) 16 088,59 zł	1. Dbalosc o porzadek i estetyke wsi (w tym: zakup paliwa, umowa na koszenie terenow zieleni)	1 300,00 zł	1 228,13 zł
	2. Bezpieczenstwo wsi (w tym: rozbudowa oswietlenia na terenie solectwa (Warchlino, Warchlinko, Siwkowo) dokumentacja projektowa wraz z rozbudowa w niezbednych punktach -udzial	14 788,59 zł	14 788,59 zł
WITKOWO I 25 619,55 zł	1. Bezpieczenstwo wsi (w tym: projekt i rozbudowa oswietlenie ul. Poludniowej w kierunku Dolic w miejscowosci Witkowo Pierwsze)	25 619,55 zł	19 680,00 zł
WITKOWO II 40 160,37 zł	1. Dbalosc o porzadek i estetyke wsi (w tym: zakup paliwa i czesci)	1 000,00 zł	839,17 zł
	2. Dofinansowanie budowy oswietlenia na ulicy Orzechowej w Witkowie Drugim	30 660,37 zł	17 835,00 zł
	3. Zagospodarowanie placu zabaw (w tym: zakup urzadzen na plac zabaw)	8 000,00 zł	8 000,00 zł
	4. Zagospodarowanie terenu rekreacyjno-sportowego (w tym: zakup grilla -stworzenie miejsca ogniskowego)	500,00 zł	460,00 zł
ŻAROWO 37 024,12 zł	1. Kształtowanie wizerunku i estetyki wsi (w tym: zakup paliwa, czesci, tablicy(mapy) miejscowosci	8 000,00 zł	7 940,31 zł
	2. Integracja mieszkancow oraz zakup materialow dla KGW (w tym: impreza plenerowa, zakup art. dla KGW)	6 000,00 zł	5 998,14 zł
	3. Poprawa bezpieczenstwa w solectwie (w tym: renowacja placu zabaw, doswietlenie niebezpiecznych punktow w solectwie)	23 024,12 zł	23 024,12 zł
		738 405,07 zł	678 323,86 zł

IMPREZY OKOLICZNOŚCIOWE SOLECTW W 2021 ROKU

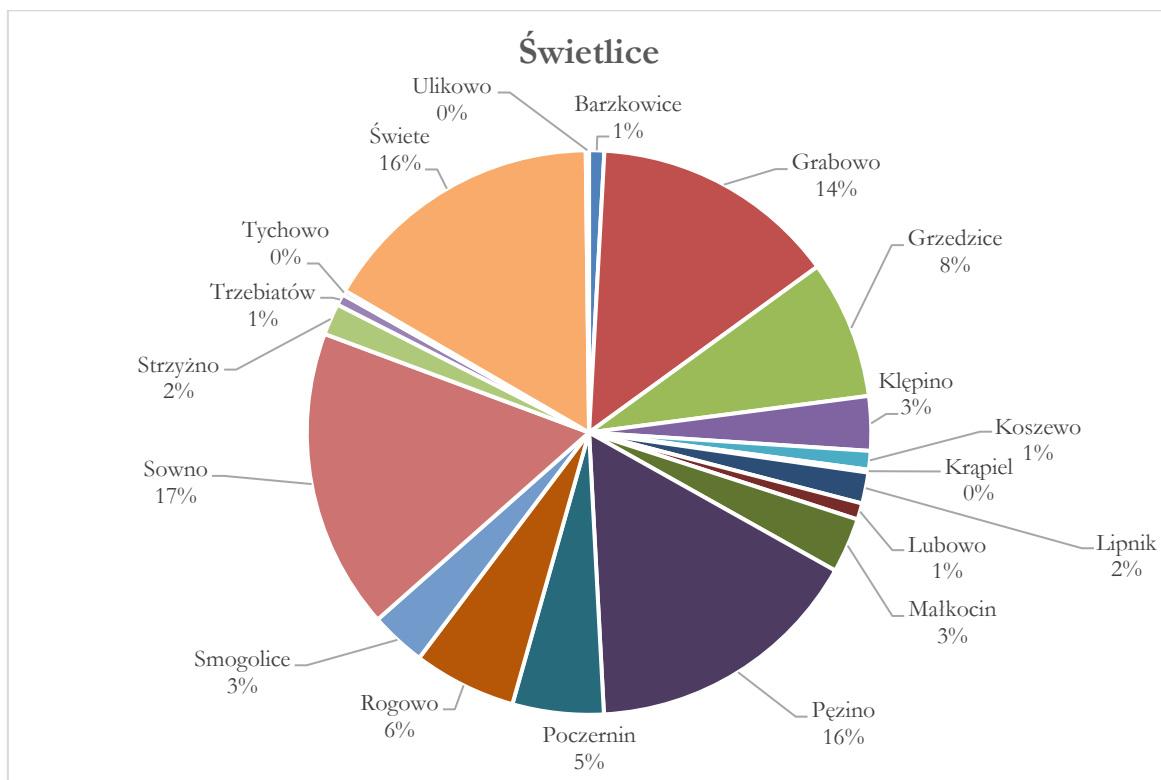


11.3. Remonty w świetlicach wiejskich, remizach i na placach zabaw.

W 2021 roku gmina wykonała remonty gminnych obiektów na łączną kwotę 834 054,68 zł.



Wykres nr 4 . Kwoty wydatkowane na poszczególne obiekty.



Wykres nr 5. Udział procentowy wydatków na remonty i zakupy materiałów do świetlic.

Zadania wykonane w świetlicach wiejskich w 2021 roku:

ŚWIETLICA BARZKOWICE

1. Awaryjnie naprawiono elektryczny podgrzewacz wody w świetlicy w m. Barzkowice – 1 353,00 zł
2. Zakupiono flagi państwowe do świetlicy w m. Barzkowice – 500,00 zł (środki funduszu soleckiego).

ŚWIETLICA GRZĘDZICE

1. Zdemontowano niesprawną oraz zamontowano nową szafkę gazomierzową przy budynku świetlicy wiejskiej w Grzędzicach – 738,00 zł.
2. Wykonano remont kotłowni gazowej – wymieniono kocioł c.o. wraz z robotami towarzyszącymi w świetlicy wiejskiej w m. Grzędzice – 16 140,06 zł.

ŚWIETLICA GRABOWO

1. Wymieniono bezodpływowy zbiornik na ścieki przy świetlicy w m. Grabowo – 24 600,00 zł.
2. Awaryjnie naprawiono instalację elektryczną w świetlicy w m. Grabowo – 5 500,00 zł.

ŚWIETLICA KLĘPINO

1. Przesunięto bramę wjazdową oraz wykonano wejście dla pieszych na teren świetlicy w m. Klępino – 6 637,00 zł. (środki fundusz sołecki 4 000,00 zł).

ŚWIETLICA KOSZEWO

1. Usunięto awarię instalacji wodnej w świetlicy w m. Koszewo – 467,40 zł.
2. Awaryjnie naprawiono instalację centralnego ogrzewania w świetlicy w m. Koszewo – 1 800,00 zł.

ŚWIETLICA KRĄPIEL

1. Usunięto awarię toalety w świetlicy w m. Krąpiel – 350,37 zł.

ŚWIETLICA LIPNIK

1. Wymieniono drzwi wejściowe do świetlicy w m. Lipnik – 3 785,22 zł.

ŚWIETLICA LUBOWO

1. Zakupiono 5 sztuk grzejników do świetlicy w m. Lubowo – 2 000,00 zł (środki funduszu soleckiego).

ŚWIETLICA MAŁKOCIN

1. Zakupiono materiały eksploatacyjne (żarówki, startery) dla świetlicy w m. Małkocin – 116,67 zł.
2. Naprawiono bramę wjazdową oraz uzupełniono ubytki w elewacji budynku świetlicy w m. Małkocin – 4 990,00 zł.
3. Zakupiono 4 sztuki grzejników do m. Małkocin – 1 559,98 zł.

ŚWIETLICA PĘZINO

1. Wykonano remont pomieszczeń świetlicy w m. Pęczino – 9 986,23 zł (środki funduszu soleckiego).
2. Pomalowano ścianę frontową elewacji świetlicy w Pęczino – 3 913,00 zł (środki funduszu soleckiego).
3. Wyremontowano instalację elektryczną w świetlicy w m. Pęczino – 861,00 zł.
4. Wykonano dokumentację projektową na dostosowanie instalacji elektrycznej na potrzeby ogrzewania świetlicy wiejskiej w m. Pęczino – 19 372,50 zł.

ŚWIETLICA POCZERNIN

1. Wyremontowano nawierzchnię z kostki brukowej oraz naprawiono drenaż i odprowadzenie wód opadowych przy świetlicy w m. Poczernin – 11 120,00 zł.

ŚWIETLICA ROGOWO

1. Wykonano remont nawierzchni przy świetlicy wiejskiej w Rogowie – 12 283,45 zł (środki funduszu sołecki 6 000,00 zł).
2. Zakupiono materiały malarskie do świetlicy w m. Rogowo – 285,70 zł.

ŚWIETLICA SMOGOLICE

1. Wymieniono drzwi balkonowe i wyremontowano pomieszczenia świetlicy w m. Smogolice – 6 801,90 zł (środki funduszu sołeckiego 6 000,00 zł).

ŚWIETLICA SOWNO

1. Usunięto awarię oraz przebudowano instalację wodociagową w świetlicy w m. Sowno – 7 771,14 zł.
2. Przebudowano instalację wodociagową w świetlicy w m. Sowno (cz. kuchenna) – 565,00 zł.
3. Wykonano dokumentację projektową na dostosowanie instalacji elektrycznej na potrzeby ogrzewania świetlicy wiejskiej w m. Sowno – 19 372,50 zł.
4. Zagospodarowano teren przy świetlicy w m. Sowno – 8 947,00 zł (środki funduszu sołeckiego).

ŚWIETLICA STRZYŻNO

1. Naprawiono chodnik i wymieniono drzwi do kotłowni w świetlicy w m. Strzyżno – 3 850,00 zł.

ŚWIETLICA ŚWIĘTE

1. Zmodernizowano pokrycie dachowe świetlicy w m. Święte – 29 500,00 zł.
2. Wykonanie dodatkowych prac w ramach modernizacji pokrycia dachowego w m. Święte – 2 900,00 zł.
3. Wykonano nawierzchnię z kostki przed świetlicą w m. Święte – 2 600,00 zł (środki funduszu sołeckiego).

ŚWIETLICA TRZEBIATÓW

1. Zakupiono stoliki świetlicowe do m. Trzebiatów – 1 371,40 zł.

ŚWIETLICA TYCHOWO

1. Zakupiono 23 sztuki obrzeży betonowych i 0,5 tony cementu – zagospodarowanie terenu przy świetlicy w m. Tychowo – 531,52 zł –(środki funduszu sołeckiego).

ŚWIETLICA ULIKOWO

1. Zakupiono materiały malarskie dla świetlicy wiejskiej w Ulikowie – 397,54 zł.

Dodatkowo wykonano:

1. czyszczenie rynien i rur spustowych w świetlicach gminy Stargard – 19 792,00 zł.
2. remonty awaryjne w świetlicach w m. Malkocin, Strzyżno, Grzędzice, Golina, Rogowo - 1 350,00 zł.

OBIEKTY SPORTOWE

W ramach remontów w obiektach sportowych w 2021 roku wykonano zadania na kwotę 146 027,63 zł.

Tabela nr 22. Remonty obiektów sportowych.

Lp.	Nazwa zadania	Koszt wykonania w zł	Inne
1.	Wykonano naprawę wiaty drewnianej w m. Trzebiatów	993,33	
2.	Wykonano naprawę dwóch wiat drewnianych w m. Krapiel	1 986,67	
3.	Zakupiono materiały do wykonania wiat do m. Malkocin	13 071,78	środki funduszu soleckiego
4.	Wykonano budowę studni przy boisku sportowym w Grzędzicach	17 765,00	
5.	Wyrównano teren przy boisku w m. Lipnik	10 500,00	
6.	Wykonano ogrodzenie panelowe terenu rekreacyjno – sportowego w m. Lipnik	67 650,00	środki funduszu soleckiego 15 787,54 zł
7.	Wykonano wiaty drewniane na terenie rekreacyjno – sportowym w m. Strzyżno	25 830,00	
8.	Zakupiono materiały do naprawy szatni sportowej w m. Pęczino	330,85	
9.	Zakupiono 4 komplety ławo stołów i zabudowano wiaty w m. Strzyżno	7 900,00	

PLACE ZABAW

W 2021 r. gmina Stargard, w ramach środków z funduszy soleckich oraz w ramach środków budżetu gminy doposażyła place zabaw w urządzenia zabawowe oraz urządzenia siłowni zewnętrznych. Wykonane zostały konieczne naprawy oraz konserwacje urządzeń zabawowych. W ramach zakupów i napraw gmina poniosła koszty na kwotę 288 299,16 zł. Place zabaw oraz siłownie zewnętrzne Gminy Stargard obejmują 43 lokalizacje o łącznej powierzchni ok. 16 800 m².

Tabela nr 23. Koszty zakupów i napraw place zabaw.

Lp.	Nazwa zadania	Koszt wykonania w zł	Środki funduszu soleckiego w zł
1	Wykonano naprawę placu zabaw (karuzela tarczowa) w m. Pęczino	980,00	
2	Awaryjnie naprawiono elementy placu zabaw (huśtawka rodzinna, sześciobok, ogrodzenie z siatki powlekaniej) w m. Żarowo	2 183,50	
3	Zamontowano szafkę rozdzielczą energii elektrycznej na terenie rekreacyjno – sportowym w Rogowie	6 273,00	w tym środki funduszu soleckiego 3 426,49
4	Naprawiono i konserwowano elementy placu zabaw w m. Żarowo – 3 000 zł –	3 000,00	środki funduszu soleckiego

	środki funduszu soleckiego		
5	Wykonano naprawę i remont wyposażenia placów zabaw z terenu gminy	75 000,00	w tym środki funduszu soleckiego 2 000,00
6	Zakupiono urządzenia zabawowe na place zabaw do m. Barzkowice, Grzędzice, Kiczarowo, Koszewo, Koszewko, Skalin, Sulkowo, Witkowo Drugie	44 419,47	w tym środki funduszu soleckiego 34 815,40
7	Zakupiono materiały do konserwacji placu zabaw do m. Strzyżno – 399,01 zł – środki funduszu soleckiego	399,01	środki funduszu soleckiego
8	Wykonano oraz zmodernizowano ogrodzenia placów zabaw oraz terenów rekreacyjno – sportowych w m. Koszewo, Koszewko, Krąpiel, Lubowo, Święte	44 550,00	w tym środki funduszu soleckiego 35 060,00
9	Zakupiono urządzenia siłowni zewnętrznych do m. Kurcewo, Strzyżno i Tychowo	55 431,86	w tym środki funduszu soleckiego 29 520,07
10	Wymieniono ogrodzenia oraz bramę na działce nr 714 przy ul. Lipowej w m. Lipnik	5 904,00	środki funduszu soleckiego
11	Przeniesiono urządzenia siłowni zewnętrznej z działki 232/7 na działkę 438 w m. Pęczino	4 981,50	
12	Zakupiono materiały do naprawy placu zabaw w m. Sulkowo	2 436,94	środki funduszu soleckiego
13	Zakupiono materiały do konserwacji placu zabaw w m. Barzkowice	563,97	środki funduszu soleckiego
12	Zakupiono stojak na rowery do m. Barzkowice	186,00	środki funduszu soleckiego
13	Zakupiono ławkę do m. Poczernin – 500 zł – środki funduszu soleckiego	500,00	środki funduszu soleckiego
11	Wyrównano teren przy siłowni zewnętrznej w m. Pęczino	642,59	środki funduszu soleckiego
12	Zakupiono urządzenia zabawowe do m. Koszewo i Koszewko	10 838,00	środki funduszu soleckiego
11	Wykonano niwelację terenu działki nr 44 w m. Ulikowo pod ogrodzenie I	10 000,00	
12	Wykonano ogrodzenie części działki nr 44 w m. Ulikowo – 15 998 zł –	15 998,00	w tym środki funduszu soleckiego 10 119,00
11	Zakupiono grilla ogniskowego do m. Witkowo Drugie – 460 zł – środki funduszu soleckiego	460,00	środki funduszu soleckiego
12	Zakupiono wyposażenie garażu na działkę nr 44 w m. Ulikowo	3 551,32	środki funduszu soleckiego

REMIZY

1. Zakupiono materiały na potrzeby remontu budynku OSP Żarowo – 697,41 zł.
2. Zagospodarowano teren przy OSP Grzędzice – dostawa i montaż 2 sztuk wiat drewnianych – 18 530,00 zł (środki fundusz solecki).
3. Wykonano ekspertyzę stanu technicznego pod kątem bezpieczeństwa konstrukcji budynku OSP w Grzędzicach – 10 553,40 zł
4. Wykonano aktualizację ekspertyzy stanu technicznego pod kątem bezpieczeństwa konstrukcji budynku OSP w Grzędzicach – 1 230 zł
5. Wykonano docieplenie ściany oraz remont pomieszczenia garażowego OSP Sowno – 64 900 zł.

POZOSTALE

1. Wykonano remont kotłowni (wymiana kotła) w budynku gminnym przy ul. Sosnowej 41 w Sownie – 7 318,50 zł.
2. Zamontowano wkład kominkowy ze stali kwasoodpornej w budynku przy ul. Sosnowej 41 w Sownie – 4 243,50 zł.
3. Zakupiono i zamontowano 2 sztuki pylonów reklamowych (witaczy) do m. Sowno – 5 050,00 zł - środki funduszu soleckiego.
4. Naprawiono miejscowo elewację frontową budynku nr 74 w m. Pęczino – 3 936,00 zł.
5. Przeniesiono ogrodzenia betonowe i bramę w m. Pęczino – 4 335,75 zł.
6. Zakupiono garaż blaszany na działkę nr 44 do m. Ulikowo – 5 950,00 zł.
7. Wyremontowano lokal mieszkalny w Witkowie Drugim przy ul. Starowiejskiej 23 – 47 280,00 zł.
8. Wykonano remont budynku gospodarczego w m. Strzyżno – 11 835,58 zł.
9. Uszczelniono przewód kominowy w budynku w Koszewie - 1 620,00 zł.
10. Zakupiono 2 sztuki kontenerów blaszanych, używanych, z przeznaczeniem na budynki gospodarcze do m. Rogowo – 30 000,00 zł.
11. Zakupiono kontener blaszany do m. Poczernin – 2 000,00 zł (środki funduszu soleckiego).
12. Zakupiono odbojnice parkingowe na działkę nr 105, obręb Krąpiel – 1 896,91 zł (środki funduszu soleckiego).
13. Wymieniono pompę do centralnego ogrzewania w ośrodku zdrowia w m. Pęczino – 1 650,00 zł.

12. INFRASTRUKTURA TECHNICZNA

12.1. Drogi

Drogi gminne – zgodnie z uchwałą Nr XX/274/12 Rady Gminy Stargard Szczeciński z dnia 28 września 2012 roku w sprawie zaliczenia dróg do kategorii dróg gminnych, oraz dodatkowymi Uchwałami Rady Gminy Stargard Szczeciński Nr XXX/276/13 z dnia 28 czerwca 2013 roku, Nr XXX/272/13 z dnia 28 czerwca 2013 roku, Nr IX/52/15 z dnia 25 czerwca 2015 roku, Nr XX/137/16 z dnia 23 września 2016 roku, Nr XXX/218/17 z dnia 23 czerwca 2017 roku oraz Nr XLIII/304/18 z dnia 28 września 2018 roku w sprawie zaliczenia dróg do kategorii dróg gminnych oraz ustalenia ich przebiegu do dróg gminnych zaliczono 103,109 km dróg.

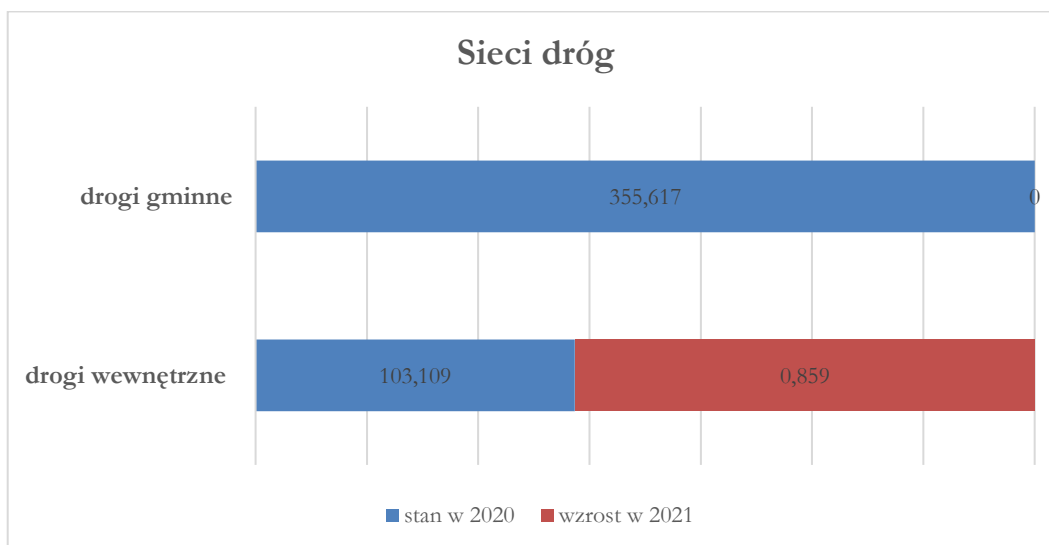
W sieci tych dróg znajdują się drogi posiadające nawierzchnie wymienione w tab. nr 24.

Tabela nr 24. Sieć dróg obejmująca drogi wg rodzaju nawierzchni.

Lp.	Rodzaj nawierzchni	Długość [km]
1.	utwardzone asfaltem	31,920
2.	utwardzone brukiem	4,145
3.	utwardzone płytami betonowymi	3,671
4.	utwardzone tłuczniem	0,710
5.	wzmocnione żużlem	7,193
6.	wzmocnione żwirem	2,620

7.	gruntowe	52,850
----	----------	--------

Drogi w ilości 356,293 km, które nie zostały zaliczone do sieci dróg gminnych stanowią drogi wewnętrzne. Drogi te w większości są drogami dojazdowymi do posesji, zagrod i pól.



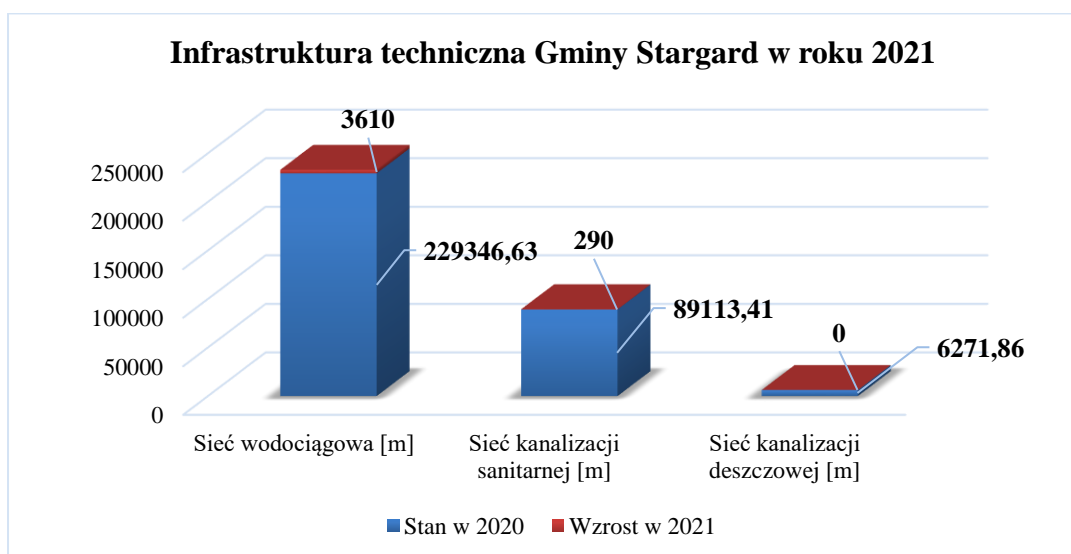
Wykres nr 6. Długość dróg gminnych i wewnętrznych będących w zarządzie Gminy Stargard.

12.2. Wodociągi i kanalizacja

Sieć wodociągowa wraz z przyłączami wodociągowymi długość sieci wynosi 232 956,63 m. Sieć wodociągowa zlokalizowana jest we wszystkich miejscowościach gminy, poza przysiółkiem Bębniaką.

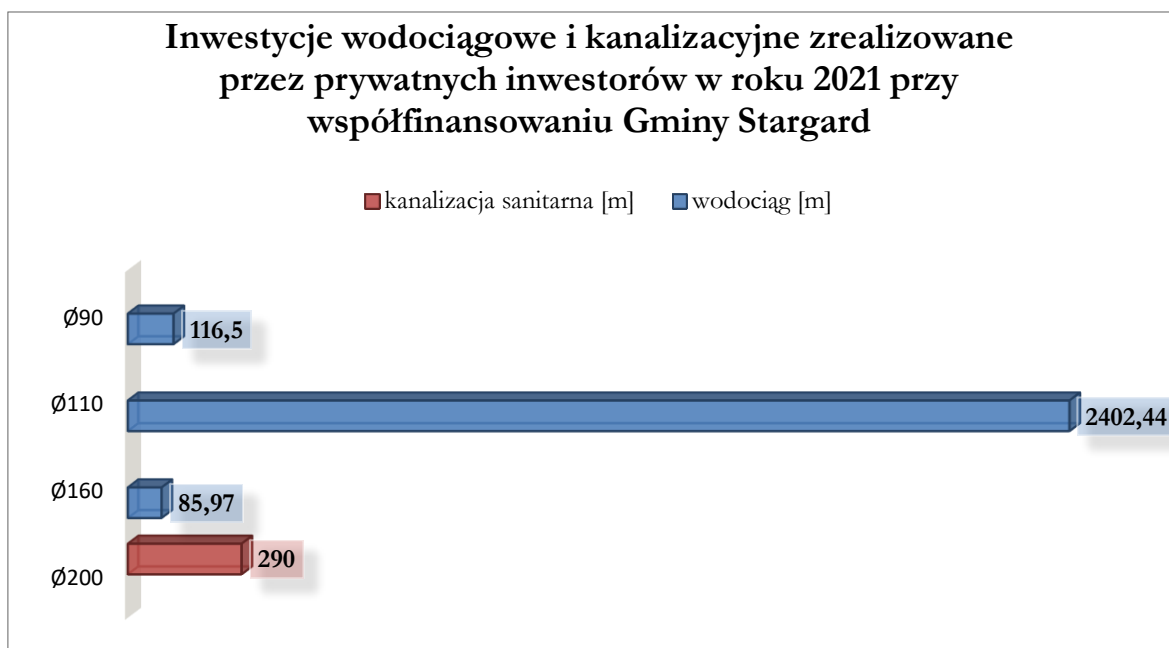
Sieć kanalizacji sanitarnej wraz z przykanalikami o łącznej długości 89 403,41 m zlokalizowana jest w miejscowościach: Skalin, Strzyżno, Kurcewo, Barzkowice, Pęczyno, Ulikowo, Krąpiel, Koszewo, Koszewko, Wierzchląd, Golczewo, Witkowo Drugie, Kłębino, Lipnik, Strachocin, Święte i Tychowo, Kol. Tychowo, Sulkowo, a także w części Grzędzic.

Sieć deszczowa o łącznej długości 6 271,86 m zlokalizowana jest w miejscowościach Witkowo Drugie, Kurcewo, Kłębino, Skalin i Grzędzice.



Wykres nr 7. Przyrost urządzeń infrastruktury technicznej na terenie Gminy w 2021 r.

Gmina Stargard przejmie odpłatnie na podstawie zapisów ustawy o zbiorowym zaopatrzeniu w wodę i zbiorowym odprowadzaniu ścieków, infrastrukturę wodociągową i kanalizacyjną, wybudowaną przez prywatnych inwestorów.



Wykres nr 8. Rozbudowa sieci wodociągowej i sieci kanalizacji sanitarnej przez Inwestorów prywatnych przy współfinansowaniu Gminy Stargard w 2021 roku.

W 2021 roku w ramach budowy sieci wodociągowej, wybudowano 148 przyłączy wodociągowych, 17 przyłączy kanalizacji sanitarnej oraz 31 hydrantów ppoż.

12.3. Gazyfikacja

Sieć gazowa na terenie gminy jest zlokalizowana w miejscowościach Kurcewo, Strzyżno, Witkowo Drugie, Witkowo Pierwsze, Lipnik, Strachocin, Święte, Grzędzice i Żarowo. Sieć jest własnością Polskiej Spółki Gazownictwa Sp. z o.o. z siedzibą przy ulicy Wojciecha Bandrowskiego 16, 33-100 Tarnów.

Rozbudowa sieci gazowej na terenie gminy Stargard uzależniona jest od złożonych w PSG zgłoszeń - wniosków o określenie warunków przyłączenia do sieci przez zainteresowane podmioty, tj. osoby fizyczne i prawne posiadające tytuły prawne do nieruchomości/obiektów, a realizacja przez PSG procesu przyłączania obiektów do sieci gazowej odbywa się w sposób określony w art. 7 ustawy „Prawo energetyczne” z dn. 10.04.1997 (Dz. U. z 2020 r. poz. 883 z późn. zmianami).

Według danych na dzień 31 grudnia 2021 r., przyłączone do sieci gazowej są 943 budynki mieszkalne.

Zakład Gazowniczy Szczecin planuje w dalszym ciągu rozbudowywać sieć gazową w miejscowościach posiadających sieć gazową w zależności od zgłaszanych potrzeb przez mieszkańców tych miejscowości.

Ponadto w opracowaniu jest gazyfikacja miejscowości Tychowo, Krąpiel, Trzebiatów i Pęczino.

13. ZAGOSPODAROWANIE PRZESTRZENNE

13.1. Plany zagospodarowania przestrzennego

W 2021 roku Uchwałą Nr XXXII/283/21 z dnia 14 grudnia 2021 roku (Dz. Urz. Woj. Zach. z 2021 r., poz. 5494) Rada Gminy uchwaliła miejscowy plan zagospodarowania przestrzennego części obrębu Strachocin.

W 2021 roku, kontynuowana była procedura sporządzania miejscowego planu zagospodarowania przestrzennego części obrębu Grzędzice, zainicjowana przez Radę Gminy Stargard Uchwałą Nr XIV/139/20 w sprawie przystąpienia do sporządzenia miejscowego planu zagospodarowania przestrzennego części obrębu ewidencyjnego Grzędzice, gmina Stargard.

W ramach procedury planistycznej wykonano dotychczas następujące działania:

W 2020 r. na potrzeby sporządzenia powyższego planu miejscowego wykonano mapę do celów planistycznych oraz, w ramach procedury planistycznej, poczyniono kolejno następujące działania:

1. podano do publicznej wiadomości o przystąpieniu do sporządzania planu miejscowego oraz o przystąpieniu do przeprowadzania strategicznej oceny oddziaływania na środowisko,
2. wystąpiono o uzgodnienie zakresu i stopnia szczegółowości informacji wymaganych w prognozie oddziaływania na środowisko,
3. zawiadomiono instytucje i właściwe organy o podjęciu uchwały o przystąpieniu do sporządzania planu miejscowego,
4. opracowano koncepcję urbanistyczną zagospodarowania terenu objętego projektem miejscowego planu zagospodarowania przestrzennego.

W 2021 roku wykonano kolejne działania:

- 1) wnioski zgłoszone do koncepcji planu przez właścicieli nieruchomości zostały przekazane do biura projektowego celem rozpatrzenia i w miarę możliwości, uwzględnienia w projekcie planu,
- 2) opracowano projekt planu miejscowego, prognozę oddziaływania na środowisko oraz prognozę skutków finansowych uchwalenia planu miejscowego,
- 3) projekt planu miejscowego poddano dwukrotnie opiniowaniu przez Gminną Komisję Urbanistyczno – Architektoniczną,
- 4) do projektu planu wprowadzono zmiany, odpowiednio do uwag zawartych w opinii Gminnej Komisji Urbanistyczno – Architektonicznej,
- 5) projekt planu miejscowego wraz z prognozą oddziaływania na środowisko, poddano procedurze uzgadniania i opiniowania przez organy i instytucje określone przepisami prawa, w tym w zakresie uzyskania zgody na zmianę przeznaczenia gruntów rolnych i leśnych na cele nierolnicze i nieleśne,
- 6) opracowano projekt planu miejscowego i prognozę oddziaływania na środowisko w wersji uwzględniającej zmiany wynikające z opinii i uzgodnień.

Kolejnym etapem procedury będzie opracowanie projektu planu miejscowego i prognozy oddziaływania na środowisko w wersji uwzględniającej zmiany wynikające z opinii i uzgodnień oraz wyłożenie do publicznego wglądu projektu planu miejscowego wraz z prognozą oddziaływania na środowisko.

Wg stanu na dzień 31 grudnia 2021 roku na obszarze gminy aktualnie obowiązuje 39 miejscowych planów zagospodarowania przestrzennego, które ustalają przeznaczenie oraz zasady zagospodarowania dla terenów położonych w obrębach: Golczewo, Grabowo, Grzędzice, Kiczarowo, Klepino, Koszewko, Koszewo, Krąpiel, Lipnik, Lubowo, Pężino, Rogowo, Skalin, Smogolice, Sowno, Strachocin, Strumiany, Sulkowo, Święte, Trzebiatów, Tychowo, Ulikowo, Warchlino, Wierzchład Witkowo, Żarowo. Plany miejscowe obejmują powierzchnię 2 283,6432 ha.

Łączną powierzchnię przeznaczenia terenów w miejscowych planach zagospodarowania przestrzennego, obowiązujących w gminie na dzień 31.12.2021 r., przedstawia poniższa tabela.

Tabela nr 25. Przeznaczenie terenów w miejscowych planach zagospodarowania przestrzennego.

Przeznaczenie terenów w miejscowych planach zagospodarowania przestrzennego	Powierzchnia przeznaczenia	Udział procentowy w łącznej powierzchni miejscowych planów zagospodarowania przestrzennego
Tereny zabudowy mieszkaniowej	245,4818 ha	10,7 %
Tereny zabudowy usługowej	81,8535 ha	3,6 %
Tereny użytkowane rolniczo	1 272,8532 ha	55,7 %
Tereny zabudowy techniczno – produkcyjnej	126,0035 ha	5,5 %
Tereny zieleni i wód	127,738 ha	5,6 %
Tereny komunikacji	216,664 ha	9,5 %
Tereny infrastruktury technicznej	211,4299 ha	9,3 %
Lasy	1,62 ha	0,1%
Ogółem	2 283,6432 ha	100 %

Obowiązujące na terenie gminy Stargard na dzień 31 grudnia 2021 r. miejscowe plany zagospodarowania przestrzennego zestawiono w tabeli nr 26.

Tabela nr 26. Wykaz obowiązujących na terenie Gminy Stargard na dzień 31 grudnia 2021 r. miejscowych planów zagospodarowania przestrzennego.

Lp.	Miejscowy plan zagospodarowania przestrzennego	Przedmiot i zakres ustaleń miejscowego planu zagospodarowania przestrzennego	Określenie granic obszaru miejscowego planu zagospodarowania przestrzennego
1.	2.	3.	4.
1.	Miejscowy plan zagospodarowania przestrzennego obejmujący teren w obrębie ewidencyjnym Koszewo, przyjęty Uchwałą Nr XIX/131/96 Rady Gminy w Stargardzie Szczecińskim z dnia 25 lipca 1996 r. w sprawie zmiany planu zagospodarowania przestrzennego gminy Stargard Szczeciński (Dz. Urz. Woj. Szczecińskiego z dnia 10 września 1996 r. Nr 15, poz. 110)	Teren zabudowy mieszkaniowej o niskiej intensywności i zespół garażowy na 10 stanowisk wraz z zielenią towarzyszącą i drogą dojazdową	obręb Koszewo działki nr geod. 116, 117, 118, 119
2.	Miejscowy plan zagospodarowania przestrzennego obejmujący teren w obrębie ewidencyjnym Krapiel, przyjęty Uchwałą Nr XIX/132/96 Rady Gminy w Stargardzie Szczecińskim z dnia 25 lipca 1996 r. w sprawie zmiany planu zagospodarowania przestrzennego gminy Stargard Szczeciński (Dz. Urz. Woj. Szczecińskiego z dnia 10 września 1996 r. Nr 15,	Teren usług ogólnodostępnych (teren handlowo – wystawowy)	obręb Krapiel działka nr geod. 97

	poz. 111)		
3.	Miejscowy plan zagospodarowania przestrzennego obejmujący teren w obrębie ewidencyjnym Strumiany, przyjęty Uchwałą Nr XIX/133/96 Rady Gminy w Stargardzie Szczecińskim z dnia 25 lipca 1996 r. w sprawie zmiany planu zagospodarowania przestrzennego gminy Stargard Szczeciński (Dz. Urz. Woj. Szczecińskiego z dnia 10 września 1996 r. Nr 15, poz. 112)	Zabudowa zagrodowa, teren obsługi produkcji rolniczej; Zabudowa zagrodowa, teren produkcji rolniczej; Teren upraw polowych	obręb Strumiany działki nr geod. 82/2, 83, 46/3, 43/4, 43/3, 47/8, 47/9
4.	Miejscowy plan zagospodarowania przestrzennego obejmujący teren w obrębie ewidencyjnym Koszewko, przyjęty Uchwałą Nr XXIX/207/97 Rady Gminy w Stargardzie Szczecińskim z dnia 26 czerwca 1997 r. w sprawie zmiany planu zagospodarowania przestrzennego gminy Stargard Szczeciński (Dz. Urz. Woj. Szczecińskiego z dnia 1 sierpnia 1997 r. Nr 8, poz. 67)	Zabudowa mieszkaniowo – administracyjna	obręb Koszewko działka nr geod. 48
5.	Miejscowy plan zagospodarowania przestrzennego obejmujący teren w obrębie ewidencyjnym Smogolice, przyjęty Uchwałą Nr XXIII/182/2001 Rady Gminy w Stargardzie Szczecińskim z dnia 23 lutego 2001 r. w sprawie zmiany studium uwarunkowań i kierunków zagospodarowania przestrzennego gminy Stargard Szczeciński i zmiany planu zagospodarowania przestrzennego gminy Stargard Szczeciński, obejmującej teren przeznaczony pod zalesienie (Dz. Urz. Woj. Zach. z dnia 18 kwietnia 2001 r. Nr 10, poz. 196)	Tereny leśne	obręb Smogolice część działki nr geod. 165
6.	Miejscowy plan zagospodarowania przestrzennego obejmujący teren w obrębie ewidencyjnym Grzędzice, przyjęty Uchwałą Nr XXVII/212/01 Rady Gminy w Stargardzie Szczecińskim z dnia 6 lipca 2001 r. w sprawie zmiany planu zagospodarowania przestrzennego gminy Stargard Szczeciński – obręb geodezyjny Grzędzice działka nr 294/1 – na funkcję zabudowy mieszkaniowej jednorodzinnej z dopuszczeniem lokalizacji nieuciążliwych usług (Dz. Urz. Woj. Zach. z dnia 10 sierpnia 2001 r. Nr 26, poz. 531)	Tereny projektowanej zabudowy mieszkaniowej jednorodzinnej i usług komercyjnych o charakterze nieuciążliwym; tereny urządzeń tras komunikacyjnych – ulice dojazdowe – drogi niepubliczne; teren lokalizacji stacji transformatorowej 15/0,4 kV	obręb Grzędzice działka nr geod. 294/1
7.	Miejscowy plan zagospodarowania przestrzennego obejmujący teren w obrębie ewidencyjnym Krąpiel, przyjęty Uchwałą Nr XXVIII/225/01 Rady Gminy w Stargardzie Szczecińskim z dnia 21 września 2001 roku w sprawie zmiany planu zagospodarowania przestrzennego gminy Stargard Szczeciński, obejmującej tereny pod lokalizację obiektów i urządzeń obsługi uczestników ruchu drogowego wraz ze stacją paliw w miejscowości Krąpiel (Dz. Urz. Woj. Zach. z dnia 16 listopada 2001 r. Nr 38, poz. 909)	Teren przeznaczony pod lokalizację obiektów i urządzeń obsługi uczestników ruchu drogowego wraz ze stacją paliw	obręb Krąpiel działka nr geod. 19/3
8.	Miejscowy plan zagospodarowania przestrzennego obejmujący teren w obrębie ewidencyjnym Grabowo, przyjęty Uchwałą Nr XXXIV/272/02 Rady Gminy w Stargardzie Szczecińskim z dnia 26 kwietnia 2002 r. w sprawie zmiany planu zagospodarowania przestrzennego gminy Stargard Szczeciński – obręb geodezyjny Grabowo działka nr 42 – na cele: zabudowy mieszkaniowej jednorodzinnej z nieuciążliwymi usługami towarzyszącymi (Dz. Urz.	Teren zabudowy zagrodowej z funkcją agroturystyczną; teren zabudowy mieszkaniowej jednorodzinnej z dopuszczeniem funkcji pensjonatowej i usług (komercyjnych)	obręb Grabowo działka nr geod. 42

	Woj. Zach. z dnia 6 czerwca 2002 r. Nr 38, poz. 824)	o nieuciążliwym charakterze; teren komunikacji – droga wewnętrzna – ciąg pieszo-jezdny; tereny lokalizacji urządzeń infrastrukturalnych	
9.	Miejscowy plan zagospodarowania przestrzennego obejmujący teren w obrębie ewidencyjnym Lipnik, przyjęty Uchwałą Nr XXXV/275/02 Rady Gminy w Stargardzie Szczecińskim z dnia 24 maja 2002 r. w sprawie zmiany planu zagospodarowania przestrzennego gminy Stargard Szczeciński (Dz. Urz. Woj. Zach. z dnia 20 czerwca 2002 r. Nr 43, poz. 913)	Usługi komercyjne: komunikacji, turystyki, produkcyjno – usługowe, składowo – magazynowe, handlu i gastronomii	obręb Lipnik działki nr geod. 12/7, 12/15
10.	Miejscowy plan zagospodarowania przestrzennego obejmujący tereny w obrębach ewidencyjnych Lipnik, Golczewo, Witkowo, Święte, przyjęty Uchwałą Nr XXXV/276/02 Rady Gminy w Stargardzie Szczecińskim z dnia 24 maja 2002 r. w sprawie zmiany planu zagospodarowania przestrzennego gminy Stargard Szczeciński dla obejścia południowego miasta Stargardu Szczecińskiego w ciągu drogi ekspresowej S-10 (Dz. Urz. Woj. Zach. z dnia 28 czerwca 2002 r. Nr 47, poz. 1013)	Lokalizacja obejścia południowego miasta Stargardu Szczecińskiego w ciągu drogi ekspresowej S-10	części obrębów Lipnik, Golczewo, Witkowo, Święte
11.	Miejscowy plan zagospodarowania przestrzennego obejmujący tereny w obrębie ewidencyjnym Lipnik, przyjęty Uchwałą Nr XXXVII/291/02 Rady Gminy w Stargardzie Szczecińskim z dnia 13 września 2002 r. w sprawie zmiany planu zagospodarowania przestrzennego gminy Stargard Szczeciński (Dz. Urz. Woj. Zach. z dnia 21 października 2002 r. Nr 73, poz. 1528)	Teren usług związanych z obsługą komunikacji samochodowej, zabudowy usługowej, składy, bazy, zabudowy mieszkaniowej jednorodzinnej z obiektami usługowo-produkcyjnymi wraz z niezbędną infrastrukturą techniczną	obręb Lipnik działka nr geod. 14/2
12.	Miejscowy plan zagospodarowania przestrzennego obejmujący część obrębu ewidencyjnego Święte, przyjęty Uchwałą Nr VI/52/03 Rady Gminy w Stargardzie Szczecińskim z dnia 28 marca 2003 r. w sprawie zmiany planu zagospodarowania przestrzennego gminy Stargard Szczeciński (Dz. Urz. Woj. Zach. z dnia 15 maja 2003 r. Nr 40, poz. 646)	Tereny zabudowy mieszkaniowej, usługowej i przemysłowej wraz z infrastrukturą techniczną	część obrębu Święte
13.	Miejscowy plan zagospodarowania przestrzennego obejmujący teren w obrębie ewidencyjnym Grzędzice, przyjęty Uchwałą Nr VII/60/03 Rady Gminy w Stargardzie Szczecińskim z dnia 29 kwietnia 2003 r. w sprawie zmiany w miejscowym planie zagospodarowania przestrzennego gminy Stargard Szczeciński (Dz. Urz. Woj. Zach. z dnia 9 czerwca 2003 r. Nr 47, poz. 791)	Tereny zabudowy mieszkaniowej jednorodzinnej z nieuciążliwymi usługami towarzyszącymi	obręb Grzędzice działki nr geod. 120/3, 120/4, 120/5
14.	Miejscowy plan zagospodarowania przestrzennego obejmujący teren w obrębie ewidencyjnym Skalin, przyjęty Uchwałą Nr X/74/03 Rady Gminy Stargard Szczeciński z dnia 10 września 2003 r. w sprawie zmiany planu zagospodarowania przestrzennego gminy Stargard Szczeciński – obręb geodezyjny Skalin – na cele: zabudowy mieszkaniowej jednorodzinnej z nieuciążliwymi usługami towarzyszącymi (Dz. Urz. Woj. Zach. z dnia 22 października 2003 r. Nr 93, poz. 1529)	Zabudowa mieszkaniowa jednorodzinna z usługami nieuciążliwymi	obręb Skalin działki nr geod. 49, 51
15.	Miejscowy plan zagospodarowania przestrzennego obejmujący część obrębu ewidencyjnego Lipnik,	Tereny zabudowy mieszkaniowej, usługowej,	część obrębu Lipnik

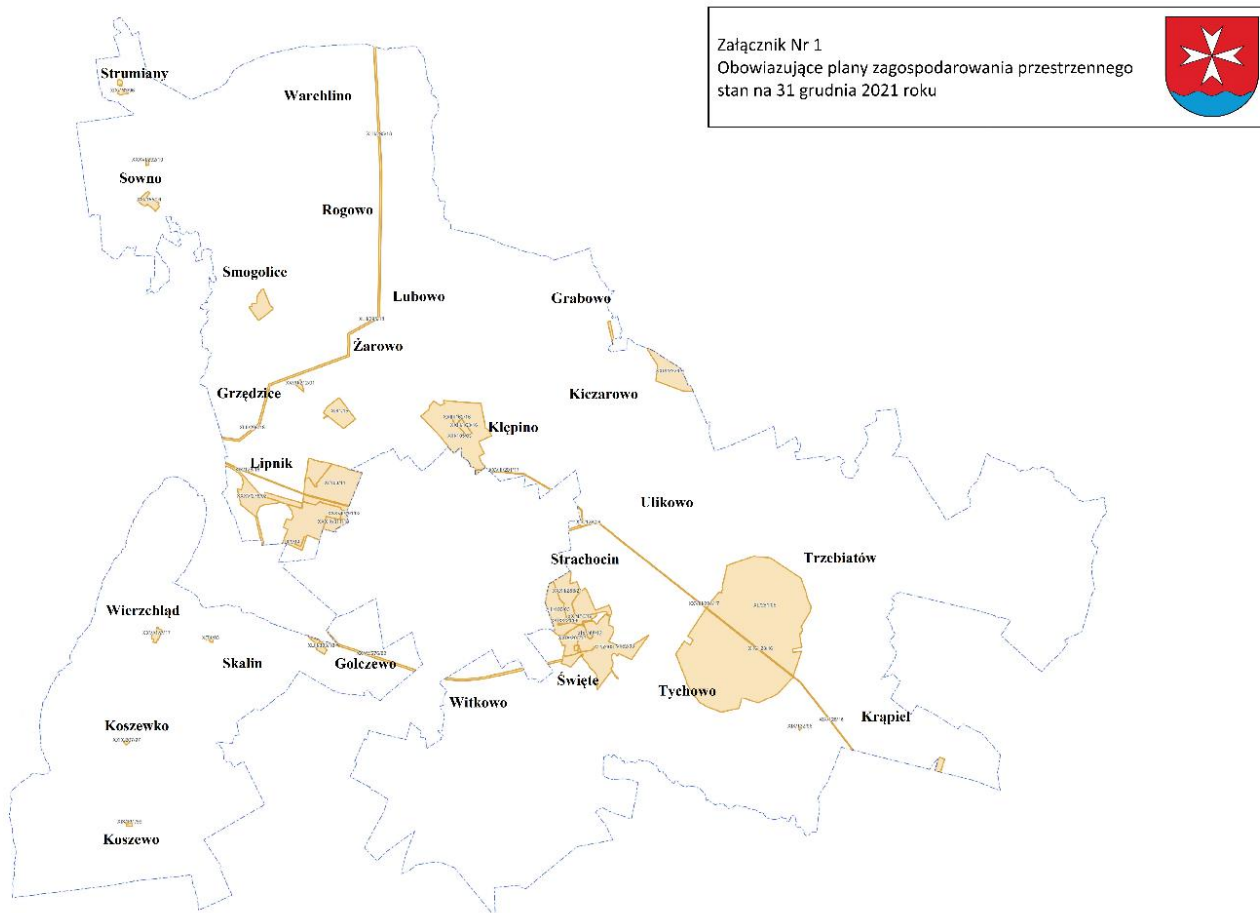
	przyjęty Uchwałą Nr XIII/104/03 Rady Gminy Stargard Szczeciński z dnia 30 grudnia 2003 r. w sprawie zmiany planu zagospodarowania przestrzennego gminy Stargard Szczeciński (Dz. Urz. Woj. Zach. z dnia 28 stycznia 2004 r. Nr 7, poz. 138)	przemysłowej wraz z infrastrukturą techniczną i komunikacyjną	
16.	Miejscowy plan zagospodarowania przestrzennego obejmujący część obrębu ewidencyjnego Klepino, przyjęty Uchwałą Nr XIII/105/03 Rady Gminy Stargard Szczeciński z dnia 30 grudnia 2003 r. w sprawie zmiany planu zagospodarowania przestrzennego gminy Stargard Szczeciński (Dz. Urz. Woj. Zach. z dnia 28 stycznia 2004 r. Nr 7, poz. 139)	Tereny zabudowy mieszkaniowej, usługowej i przemysłowej wraz z infrastrukturą techniczną i komunikacyjną	część obrębu Klepino
17.	Miejscowy plan zagospodarowania przestrzennego obejmujący część obrębu ewidencyjnego Strachocin, przyjęty Uchwałą Nr XIII/106/03 Rady Gminy Stargard Szczeciński z dnia 30 grudnia 2003 r. w sprawie zmiany planu zagospodarowania przestrzennego gminy Stargard Szczeciński (Dz. Urz. Woj. Zach. z dnia 28 stycznia 2004 r. Nr 7, poz. 140)	Tereny zabudowy mieszkaniowej, usługowej i przemysłowej wraz z infrastrukturą techniczną i komunikacyjną	część obrębu Strachocin
18.	Miejscowy plan zagospodarowania przestrzennego obejmujący teren w obrębie ewidencyjnym Sowno, przyjęty Uchwałą Nr XXI/155/04 Rady Gminy Stargard Szczeciński z dnia 29 października 2004 r. w sprawie uchwalenia zmiany miejscowego planu zagospodarowania przestrzennego dla zabudowy mieszkaniowej i usług nieuciążliwych w obrębie Sowno – gmina Stargard Szczeciński (Dz. Urz. Woj. Zach. z dnia 13 grudnia 2004 r. Nr 89, poz. 1733)	Zmiana ustaleń z zakresu gospodarki ściekowej dla jednorodzinnej zabudowy mieszkaniowej, mieszkaniowo-usługowej i zabudowy usługowej nieuciążliwej	obręb Sowno działki nr geod. 48/64 do 48/67, 48/69 do 48/124
19.	Miejscowy plan zagospodarowania przestrzennego obejmujący teren w obrębie ewidencyjnym Święte, przyjęty Uchwałą Nr XXXII/243/05 Rady Gminy Stargard Szczeciński z dnia 25 listopada 2005 r. w sprawie zmiany miejscowego planu zagospodarowania przestrzennego miejscowości Święte, obejmującej projektowany węzeł komunikacyjny Święte i tereny przyległe (Dz. Urz. Woj. Zach. z dnia 24 stycznia 2006 r. Nr 8, poz. 161)	Zmiana przebiegu gazociągu średniego ciśnienia DN-250 w obrębie projektowanego węzła komunikacyjnego Święte i jego odgałęzienie do istniejących terenów zabudowanych we wschodniej części miejscowości Święte	część obrębu Święte
20.	Miejscowy plan zagospodarowania przestrzennego obejmujący tereny w obrębach ewidencyjnych Tychowo, Sulkowo, Trzebiatów, Pęczino i Krapiel, przyjęty Uchwałą Nr XL/281/06 Rady Gminy Stargard Szczeciński z dnia 1 września 2006 r. w sprawie uchwalenia miejscowego planu zagospodarowania przestrzennego dla lokalizacji elektrowni wiatrowych w obrębach Tychowo, Sulkowo, Trzebiatów, Pęczino i Krapiel w gminie Stargard Szczeciński (Dz. Urz. Woj. Zach. z dnia 9 października 2006 r. Nr 103, poz. 1916)	Lokalizacja elektrowni wiatrowych w obrębach Tychowo, Sulkowo, Trzebiatów, Pęczino i Krapiel w gminie Stargard Szczeciński	części obrębów Tychowo, Krapiel, Sulkowo, Trzebiatów, Pęczino
21.	Miejscowy plan zagospodarowania przestrzennego obejmujący teren w obrębie ewidencyjnym Strachocin, przyjęty Uchwałą Nr XXIX/221/09 Rady Gminy w Stargardzie Szczecińskim z dnia 26 czerwca 2009 r. w sprawie uchwalenia zmiany miejscowego planu zagospodarowania przestrzennego obręb Strachocin działka nr 355 gmina Stargard Szczeciński (Dz. Urz. Woj. Zach. 27 sierpnia 2009 r. Nr 60, poz. 1621)	Teren zabudowy mieszkaniowej jednorodzinnej; uprawy ogrodniczo-sadownicze; zieleń urządzone z dopuszczeniem zabudowy w formie małej architektury; wody stojące z zagospodarowaniem rekreacyjnym; droga komunikacji wewnętrznej z	obręb Strachocin działka nr geod. 355

		wydzielonym parkingiem	
22.	Miejscowy plan zagospodarowania przestrzennego obejmujący teren w obrębie ewidencyjnym Kiczarowo, przyjęty Uchwałą Nr XXIX/222/09 Rady Gminy Stargard Szczeciński z dnia 26 czerwca 2009 r. w sprawie uchwalenia miejscowego planu zagospodarowania przestrzennego na terenie gminy Stargard Szczeciński, w obrębie geodezyjnym Kiczarowo (Dz. Urz. Woj. Zach. z dnia 27 sierpnia 2009 r. Nr 60, poz. 1622)	Teren upraw polowych z zakazem zabudowy obiektów kubaturowych przeznaczonych na stały pobyt ludzi; istniejące drogi wewnętrzne do zachowania i dalszego użytkowania	część obrębu Kiczarowo
23.	Miejscowy plan zagospodarowania przestrzennego obejmujący teren w obrębie ewidencyjnym Sowno, przyjęty Uchwałą Nr XXXVI/292/10 Rady Gminy Stargard Szczeciński z dnia 26 marca 2010 r. w sprawie miejscowego planu zagospodarowania przestrzennego w obrębie Sowno, działki nr 89/3, 89/4, 90, 91, 92, 93 i części działek 131/1, 131/2 i 525 (Dz. Urz. Woj. Zach. z dnia 14 maja 2010 r. Nr 36, poz. 749)	Zmiana terenów rolniczych i leśnych na funkcję mieszkaniową z usługami z dopuszczeniem funkcji rekreacyjnej	obręb Sowno działki nr 89/3, 89/4, 90, 91, 92, 93, części działek nr 131/1, 131/2, 525
24.	Miejscowy plan zagospodarowania przestrzennego obejmujący teren w obrębie ewidencyjnym Lipnik, przyjęty Uchwałą Nr XXXIX/311/10 Rady Gminy Stargard Szczeciński z dnia 25 czerwca 2010 r. w sprawie uchwalenia miejscowego planu zagospodarowania przestrzennego obejmującego tereny w obrębie ewidencyjnym Lipnik (Dz. Urz. Woj. Zach. z dnia 13 września 2010 r. Nr 76, poz. 1396)	Zabudowa usługowo – handlowa, w tym wielkopowierzchniowe obiekty handlowe o powierzchni sprzedaży powyżej 2000 m ² , obsługa komunikacyjna oraz infrastruktura techniczna	część obrębu Lipnik
25.	Miejscowy plan zagospodarowania przestrzennego obejmujący teren w obrębie Lipnik, przyjęty Uchwałą Nr XI/103/11 Rady Gminy Stargard Szczeciński z dnia 28 października 2011 r. w sprawie zmiany planu zagospodarowania przestrzennego w obrębie Lipnik, gmina Stargard Szczeciński (Dz. Urz. Woj. Zach. z dnia 15 grudnia 2011 r. Nr 152, poz. 3147)	Zabudowa produkcyjna przemysłowa nieuciążliwa i składowo – magazynowa wraz z niezbędną infrastrukturą techniczną i komunikacyjną	część obrębu Lipnik
26.	Miejscowy plan zagospodarowania przestrzennego obejmujący teren w obrębie Święte, przyjęty Uchwałą Nr XIX/168/12 Rady Gminy Stargard Szczeciński z dnia 29 czerwca 2012 r. w sprawie zmiany miejscowego planu zagospodarowania przestrzennego w obrębie ewidencyjnym Święte, gmina Stargard Szczeciński (Dz. Urz. Woj. Zach. z dnia 1 sierpnia 2012 r. poz. 1809)	Tereny zabudowy mieszkaniowej z usługami nieuciążliwymi oraz usług oświatowych z terenami zieleni urządzonej wraz z urządzeniami infrastruktury technicznej	część obrębu Święte
27.	Miejscowy plan zagospodarowania przestrzennego obejmujący teren w obrębie Lipnik, przyjęty Uchwałą Nr III/9/14 Rady Gminy Stargard Szczeciński z dnia 30 grudnia 2014 r. w sprawie uchwalenia zmiany miejscowego planu zagospodarowania przestrzennego w obrębie ewidencyjnym Lipnik (Dz. Urz. Woj. Zach. z dnia 4 lutego 2015 r. poz. 363)	Określenie standardów zagospodarowania i zabudowy terenów przeznaczonych do lokalizacji zabudowy jednorodzinnej wraz z obsługą komunikacyjną oraz z niezbędną infrastrukturą techniczną	część obrębu Lipnik
28.	Miejscowy plan zagospodarowania przestrzennego obejmujący teren w obrębie Grzędzice, przyjęty Uchwałą Nr X/61/15 Rady Gminy Stargard Szczeciński z dnia 25 września 2015 r. w sprawie miejscowego planu zagospodarowania przestrzennego gminy Stargard Szczeciński, część obrębu ewidencyjnego Grzędzice (Dz. Urz. Woj. Zach. z dnia 29 października 2015 r.	Ustalenie zasad zagospodarowania obszaru ze zmianą przeznaczenia terenów rolnych na cele zabudowy mieszkaniowej z usługami nieuciążliwymi wraz z urządzeniami infrastruktury technicznej i	część obrębu Grzędzice

	poz. 4091)	układu komunikacyjnego	
29.	Miejscowy plan zagospodarowania przestrzennego dla lokalizacji napowietrznej linii energetycznej wysokiego napięcia 110 kV relacji Morzyczyn – Drawski Młyn, przyjęty Uchwałą Nr XIX/128/16 Rady Gminy Stargard z dnia 30 czerwca 2016 r. w sprawie miejscowego planu zagospodarowania przestrzennego gminy Stargard dla przebiegu linii elektroenergetycznej wysokiego napięcia 110 kV w obrębach Lipnik, Klepino, Kiczarowo, Strachocin, Ulikowo, Sulkowo, Tychowo, Trzebiatów i Krąpiel (Dz. Urz. Woj. Zach. z dnia 4 sierpnia 2016 r. poz. 3156)	Przebieg linii elektroenergetycznej wysokiego napięcia 110 kV relacji Morzyczyn – Drawski Młyn	części obrębów Lipnik, Klepino, Kiczarowo, Strachocin, Ulikowo, Sulkowo, Tychowo, Trzebiatów, Krąpiel
30.	Miejscowy plan zagospodarowania przestrzennego obejmujący teren w obrębie Strachocin, przyjęty Uchwałą Nr XXI/150/16 Rady Gminy Stargard z dnia 28 października 2016 r. w sprawie zmiany miejscowego planu zagospodarowania przestrzennego w obrębie ewidencyjnym Strachocin (Dz. Urz. Woj. Zach. z dnia 12 stycznia 2017 r. poz. 228)	Tereny zabudowy mieszkaniowej jednorodzinnej z usługami, tereny usługowe, tereny upraw rolniczych bez zabudowy, tereny zieleni urządzonej, tereny zieleni leśnej, zieleni prawnie chronionej, zieleni naturalnej, tereny urządzeń infrastruktury technicznej, teren małej elektrowni	część obrębu Strachocin
31.	Miejscowy plan zagospodarowania przestrzennego obejmujący część obrębu ewidencyjnego Klepino – Obszar I, przyjęty Uchwałą Nr XXIII/162/16 Rady Gminy Stargard z dnia 23 grudnia 2016 r. w sprawie miejscowego planu zagospodarowania przestrzennego w obrębie ewidencyjnym Klepino – Obszar I, gmina Stargard (Dz. Urz. Woj. Zach. z dnia 27 stycznia 2017 r. poz. 472)	Ustalenie zasad zagospodarowania obszaru na cele zabudowy mieszkaniowej z usługami nieuciążliwymi. Ustalenia również dotyczą działki i zabudowy sakralnej wraz z urządzeniami infrastruktury technicznej i układu komunikacyjnego	część obrębu Klepino
32.	Miejscowy plan zagospodarowania przestrzennego obejmujący część obrębu ewidencyjnego Klepino – Obszar II, przyjęty Uchwałą Nr XXIII/163/16 Rady Gminy Stargard z dnia 23 grudnia 2016 r. w sprawie miejscowego planu zagospodarowania przestrzennego w obrębie ewidencyjnym Klepino – Obszar II, gmina Stargard (Dz. Urz. Woj. Zach. z dnia 24 stycznia 2017 r. poz. 420)	Ustalenie zasad zagospodarowania obszaru na cele zabudowy mieszkaniowej z usługami nieuciążliwymi. Ustalenia dotyczą również urządzeń infrastruktury technicznej i układu komunikacyjnego	część obrębu Klepino
33.	Miejscowy plan zagospodarowania przestrzennego obejmujący część obrębu Wierzchład, przyjęty Uchwałą Nr XXVI/183/17 Rady Gminy Stargard z dnia 3 marca 2017 r. w sprawie miejscowego planu zagospodarowania przestrzennego części obrębu Wierzchład, gmina Stargard (Dz. Urz. Woj. Zach. z dnia 3 kwietnia 2017 r. poz. 1381)	Tereny zabudowy mieszkaniowej jednorodzinnej, tereny usług turystycznych, usług oraz obiektów i urządzeń infrastruktury technicznej, usług publicznych, teren zieleni naturalnej, tereny dróg, tereny przystani wodnych	część obrębu Wierzchład
34.	Miejscowy plan zagospodarowania przestrzennego dla lokalizacji napowietrznej linii energetycznej wysokiego napięcia 110 kV relacji Morzyczyn – Drawski Młyn, przyjęty Uchwałą Nr XXVIII/201/17 Rady Gminy	Przebieg linii elektroenergetycznej wysokiego napięcia 110 kV relacji Morzyczyn – Drawski	części obrębów Klepino, Sulkowo

	Stargard z dnia 28 kwietnia 2017 r. w sprawie miejscowego planu zagospodarowania przestrzennego gminy Stargard dla przebiegu linii elektroenergetycznej wysokiego napięcia 110 kV w obrębach Klepino i Sulkowo (Dz. Urz. Woj. Zach. z dnia 19 czerwca 2017 r. poz. 2644)	Młyn	
35.	Miejscowy plan zagospodarowania przestrzennego obejmujący część obrębu Święte, przyjęty Uchwałą Nr XXIX/206/17 Rady Gminy Stargard z dnia 24 maja 2017 r. w sprawie uchwalenia miejscowego planu zagospodarowania przestrzennego w obrębie ewidencyjnym Święte (Dz. Urz. Woj. Zach. z dnia 19 czerwca 2017 r. poz. 2645)	Przeznaczenie części terenów rolnych na cele budownictwa mieszkaniowo – usługowego oraz tereny komunikacji	część obrębu Święte
36.	Miejscowy plan zagospodarowania przestrzennego dla terenu działki nr 53/1 obręb Klepino, przyjęty Uchwałą Nr XLI/283/18 Rady Gminy Stargard z dnia 29 czerwca 2018 r. w sprawie przyjęcia miejscowego planu zagospodarowania przestrzennego gminy Stargard dla terenu działki nr 53/1 obręb Klepino (Dz. Urz. Woj. Zach. z dnia 31 lipca 2018 r. poz. 3714)	Zmiana przeznaczenia terenu z terenu usług oświaty i w części teren drogi powiatowej na teren zabudowy mieszkaniowej jednorodzinnej	obręb Klepino działka nr 53/1
37.	Miejscowy plan zagospodarowania przestrzennego dla przebiegu linii elektroenergetycznej 220 kV relacji Morzyczyn – Reclaw, przyjęty Uchwałą Nr XLII/295/18 Rady Gminy Stargard z dnia 31 sierpnia 2018 r. w sprawie uchwalenia miejscowego planu zagospodarowania przestrzennego gminy Stargard dla przebiegu linii elektroenergetycznej 220 kV w obrębach Lipnik, Grzędzice, Żarowo, Rogowo, Lubowo i Warchlino (Dz. Urz. Woj. Zach. z dnia 26 września 2018 r. poz. 4317)	Przebieg linii elektroenergetycznej 220 kV relacji Morzyczyn – Reclaw	części obrębów Lipnik, Grzędzice, Żarowo, Rogowo, Lubowo, Warchlino
38.	Miejscowy plan zagospodarowania przestrzennego obejmujący część obrębu Golczewo, przyjęty Uchwałą Nr XLIII/303/18 Rady Gminy Stargard z dnia 28 września 2018 r. w sprawie uchwalenia miejscowego planu zagospodarowania przestrzennego w obrębie ewidencyjnym Golczewo (Dz. Urz. Woj. Zach. z dnia 25 października 2018 r. poz. 4859)	Przeznaczenie terenów rolnych na cele produkcyjne i usługowe	część obrębu Golczewo
39.	Miejscowy plan zagospodarowania przestrzennego obejmujący część obrębu Strachocin przyjęty Uchwałą Nr XXXII/283/21 z dnia 19 listopada 2021 roku (Dz. Urz. Woj. Zach. z dnia 14 grudnia 2021 r., poz. 5494) w sprawie uchwalenia miejscowego planu zagospodarowania przestrzennego części obrębu Strachocin, gmina Stargard	Przeznaczenie terenów na cele zabudowy mieszkaniowej jednorodzinnej, zabudowy usługowej oraz tereny komunikacji	część obrębu Strachocin

Lokalizacja wszystkich obowiązujących planów miejscowych.



13.2. Decyzje o warunkach zabudowy

Na podstawie upoważnienia wynikającego z art. 59 i 60 ustawy z dnia 27 marca 2003 roku o planowaniu i zagospodarowaniu przestrzennym (Dz.U. z 2022 r. poz.503 z późn. zm.), w przypadku zmiany zagospodarowania terenu, wójt gminy w drodze decyzji ustala warunki zabudowy. W 2021 roku wydano 491 decyzji w sprawach o ustalenie warunków zabudowy, w tym 8 decyzji odmawiających ustalenia warunków zabudowy. Najwięcej decyzji o warunkach zabudowy wydano dla obszarów ewidencyjnych:

Żarowo – 125 decyzji,

Grzędzice – 108 decyzji,

Witkowo – 53 decyzji,

Lubowo – 31 decyzji,

Grabowo – 27 decyzji,

oraz w dalszej kolejności:

Tychowo – 19 decyzji

Strachocin – 16 decyzji,

Warchlino – 12 decyzji.

Liczbę wydanych w 2021 r. decyzji o warunkach zabudowy, w podziale na poszczególne obręby ewidencyjne, zestawiono w tabeli nr 27.

Tabela nr 27. Liczba wydanych w 2021 r. decyzji w podziale na poszczególne obręby ewidencyjne.

Lp.	Obręb ewidencyjny	Liczba wydanych decyzji	
		ustalających warunki zabudowy	odmawiających ustalenia warunków zabudowy
1.	Barzkowice	4	-
2.	Golczewo	10	-
3.	Golina	1	-
4.	Grabowo	27	1
5.	Grzędzice	108	-
6.	Kiczarowo	4	2
7.	Kłępino	10	-
8.	Koszewko	0	-
9.	Koszewo	0	-
10.	Krapiel	3	-
11.	Kurcewo	0	-
12.	Lipnik	6	-
13.	Lubowo	31	1
14.	Malkocin	6	-
15.	Pężino	3	1
16.	Poczernin	4	-
17.	Rogowo	14	-
18.	Skalin	4	1
19.	Smogolice	9	-
20.	Sowno	6	-
21.	Strachocin	16	-
22.	Strumiany	0	-
23.	Strzyżno	0	-
24.	Święte	0	-
25.	Sułkowo	1	-
26.	Tychowo	19	-
27.	Trzebiatów	1	1
28.	Ulikowo	4	-
29.	Warchlino	12	-
30.	Wierzchład	2	-
31.	Witkowo	53	1
32.	Żarowo	125	-
Ogółem		483	8

Z ogólnej liczby 483 decyzji ustalających warunki zabudowy zdecydowana większość dotyczyła inwestycji dotyczących lokalizacji nowej zabudowy mieszkaniowej jednorodzinnej – wydano 413 decyzji. Pozostałe inwestycje stanowiły niewielki procent całości i dotyczyły zabudowy zagrodowej, usługowej, elektrowni fotowoltaicznych, zalesienia gruntów, inwestycji na istniejących obiektach, bądź innej.

Dane zestawione w tabeli nr 28 przedstawiają liczbę wydanych decyzji w poszczególnych obrębach ewidencyjnych z podziałem na rodzaje inwestycji.

Tabela nr 28. Liczba wydanych decyzji w poszczególnych obrębach ewidencyjnych z podziałem na rodzaje inwestycji.

Lp.	Obręb ewidencyjny	Liczba wydanych decyzji ustalających warunki zabudowy			
		Ogółem w obrębie ewidencyjnym	Inwestycje dot. budowy budynków mieszkalnych	Inwestycje dot. istniejącej zabudowy mieszkaniowej	Inwestycje usługowe, produkcyjne, zabudowa zagrodowa i inne
1.	Barzkowice	4	-	-	4
2.	Golczewo	10	6	-	4
3.	Golina	1	-	-	1
4.	Grabowo	27	22	-	5
5.	Grzędzice	108	101	-	7
6.	Kiczarowo	4	2	-	2
7.	Kłębino	10	10	-	-
8.	Koszewko	0	-	-	-
9.	Koszewo	0	-	-	-
10.	Krapiel	3	1	1	1
11.	Kurcewo	0	-	-	-
12.	Lipnik	6	5	-	1
13.	Lubowo	31	28	1	2
14.	Malkocin	6	2	-	4
15.	Pezino	3	1	1	1
16.	Poczernin	4	3	-	1
17.	Rogowo	14	12	-	2
18.	Skalin	4	1	-	3
19.	Smogolice	9	7	-	2
20.	Sowno	6	4	-	2
21.	Strachocin	16	9	-	7
22.	Strumiany	0	-	-	-
23.	Strzyżno	0	-	-	-
24.	Święte	0	-	-	-
25.	Sulkowo	1	-	1	-
26.	Tychowo	19	18	-	1
27.	Trzebiatów	1	-	-	1
28.	Ulikowo	4	1	2	1
29.	Warchlino	12	11	-	1
30.	Wierzchład	2	-	-	2
31.	Witkowo	53	49	-	4
32.	Żarowo	125	120	-	5
Ogółem		483	413	6	64

13.3. Decyzje celu publicznego

Stosownie do art. 51 ust. 1 ustawy z dnia 27 marca 2003 roku o planowaniu i zagospodarowaniu przestrzennym (Dz. U. 2022, poz. 503) Wójt gminy wydaje decyzje w sprawach ustalenia lokalizacji inwestycji celu publicznego. W roku 2021 wydano 42 decyzje ustalające lokalizacje dla tychże inwestycji.

Nie wydano decyzji odmawiających ustalenia lokalizacji inwestycji celu publicznego. Liczbę wydanych decyzji o ustaleniu lokalizacji inwestycji celu publicznego, w podziale na poszczególne obręby geodezyjne, obrazuje tabela nr 29.

Tabela nr 29. Liczba wydanych decyzji o ustaleniu lokalizacji inwestycji celu publicznego, w podziale na poszczególne obręby ewidencyjne oraz rodzaje inwestycji.

L.p.	Obręb geodezyjny	Infrastruktura elektroenergetyczna	Sieć wodociągowa	Sieć kanalizacyjna	Sieć gazowa	Sieć wodociągowa i kanalizacyjna	Inne
1.	Barzkowice					1	
2.	Golina					1	
3.	Grzędzice	1	5		6		
4.	Kiczarowo		1				
5.	Kłębino	1					
6.	Lipnik					1	1
7.	Lipnik-Kobylanka	1					
8.	Lubowo		2				
9.	Rogowo	1					
10.	Smogolice		1				
11.	Strachocin	1					
12.	Warchlino		1				
13.	Witkowo	5			3	2	
14.	Żarowo	3	2		2		
Ogółem		13	12		11	5	1

Decyzje o ustaleniu lokalizacji inwestycji celu publicznego dotyczyły w przeważającej części inwestycji z zakresu infrastruktury elektroenergetycznej oraz rozbudowy sieci wodociągowych, kanalizacyjnych i gazowych. Największą ich liczbę wydano dla miejscowości Grzędzice, Witkowo Drugie i Żarowo.

Wydano 1 Decyzję inwestycji wykraczającą poza obszar gminy Stargard, tj.: inwestycja polegająca na budowie sieci elektroenergetycznej - linii kablowej nn 0,4 kV wraz ze złączami kablowo-pomiarowymi, zlokalizowanej na terenie działki nr 675, położonej w obrębie ewidencyjnym Lipnik, gmina Stargard oraz działki nr 189/2, położonej w obrębie ewidencyjnym Kunowo, gmina Kobylanka.

14. GOSPODARKA ODPADAMI I OCHRONA ŚRODOWISKA

14.1. Gospodarowanie odpadami oraz gospodarka ściekowa

Na terenie gminy Stargard w roku 2021 wywozem odpadów komunalnych z terenów zamieszkałych zajmowała się firma ATF Sp. z o.o. Sp. komandytowa Polczyn-Zdrój, natomiast z nieruchomości niezamieszkałych podmioty wpisane do rejestru działalności regulowanej.

Właściciele nieruchomości zamieszkałych obowiązani są do uiszczania na rzecz gminy opłat za gospodarowanie odpadami komunalnymi. Obowiązek ponoszenia opłaty powstaje za każdy miesiąc, w którym na danej nieruchomości zamieszkuje mieszkaniec. Opłata naliczana jest na podstawie deklaracji złożonej wyłącznie na wzorze uchwalonym przez Radę Gminy Stargard. Obowiązek złożenia deklaracji dotyczy właścicieli nieruchomości zamieszkałych, przy czym za właściciela nieruchomości uważa się również współwłaściciela, użytkownika wieczystego i osoby posiadające nieruchomości w zarządzie lub użytkowaniu, a także inne podmioty władające nieruchomością.

Opłata za odbiór odpadów komunalnych w roku 2021 wynosiła 27 zł miesięcznie od każdej osoby zamieszkującej daną nieruchomość.

Właściciele nieruchomości zamieszkałych, zabudowanych budynkami mieszkalnymi jednorodzinnymi, którzy kompostują bioodpady stanowiące odpady komunalne w kompostownikach

przydomowych, zwolnieni są w części z opłaty za gospodarowanie odpadami komunalnymi, poprzez obniżenie miesięcznej wysokości opłaty o kwotę 1,00 zł. Z ulgi za posiadanie kompostownika w roku 2021 skorzystało 1375 nieruchomości położonych na terenie gminy Stargard.

W roku 2021 Wójt Gminy Stargard pisemnie wzywał mieszkańców, którzy nie złożyli deklaracji o wysokości opłaty za gospodarowanie odpadami komunalnymi do ich złożenia, albo wyjaśnienia dlaczego tego nie zrobili. W 2021 roku wysłano łącznie 140 wezwań, w związku z wątpliwościami co do zadeklarowanej ilości osób zamieszkujących nieruchomość.

Dziki wysypiska.

W roku 2021 interweniowano w zakresie powstających dzikich wysypisk odpadów - Gmina zleciła odbiór odpadów. Lokalizacje i ilość odpadów przedstawia poniższa tabela.

Tabela nr 30. Lokalizacje zlikwidowanych dzikich wysypisk.

Miejscowość	Działka nr	Ilość (tony)
Strachocin (droga z ulicy Klonowej w Stargardzie w kierunku miejscowości Ulikowo),	398/1	7,45
Kiczarowo	32	
Pężino	457	3,24
Lubowo	72	3,46
Kłębino (droga z Lubowa w kierunku miejscowości Kłębino),	26	
Grzędzice (ul. Stargardzka),	43/2	
Witkowo	475/2	

14.2. Zadania z zakresu ochrony środowiska

1. Prowadzenie ewidencji zbiorników bezodpływowych oraz przydomowych oczyszczalni ścieków.

Według stanu na dzień 31 grudnia 2021 r. zaewidencjonowano 802 zbiorników bezodpływowych oraz 464 przydomowych oczyszczalnie ścieków.

Tabela nr 31. Wykaz zaewidencjonowanych zbiorników bezodpływowych na terenie gminy Stargard na poszczególne miejscowości.

Lp.	MIEJSCOWOŚĆ	SZAMBO (ZBIORNIK BEZODPŁYWOWY) Stan na 31.12.2020 r.
1.	Grzędzice	168
2.	Strumiany	15
3.	Żarowo	86
4.	Lipnik	16
5.	Sułkowo	---
6.	Strachocin	2
7.	Święte	3
8.	Rogowo	24

9.	Lubowo	31
10.	Malkocin	62
11.	Kiczarowo	36
12.	Smogolice	23
13.	Krapiel	---
14.	Poczernin	52
15.	Skalin	8
16.	Tychowo	23
17.	Trzebiatów	36
18.	Sowno	101
19.	Strzyżno	---
20.	Klepino	9
21.	Koszewo Koszewko	---
22.	Warchlino Warchlinko Siwkowo	34
23.	Pęzino	11
24.	Kurcewo	---
25.	Grabowo	60
26.	Ulikowo	---
27.	Witkowo I	---
28.	Witkowo II	2
29.	Barzkowice	---
30.	Golina	---
31.	Wierzchład	---
	OGÓŁEM:	802

Tabela nr 32. Wykaz zaewidencjonowanych zbiorników bezodpływowych na terenie gminy Stargard na poszczególne miejscowości.

Lp.	MIEJSCOWOŚĆ	PRZYDOMOWE OCZYSZCZALNIE ŚCIEKÓW STAN NA 31.12.2020 r.
1.	Grzędzice	151
2.	Strumiany	6
3.	Żarowo	70
4.	Lubowo	13
5.	Malkocin	19
6.	Kiczarowo	24
7.	Smogolice	5
8.	Poczernin	9
9.	Tychowo	15
10.	Sowno	36
11.	Warchlino, Warchlinko, Siwkowo	17
12.	Kurcewo	1
13.	Grabowo	39
14.	Witkowo Drugie	10
15.	Pęzino	6
16.	Święte	1
17.	Ulikowo	2
18.	Klepino	4
19.	Golczewo	2
20.	Skalin	10

21.	Rogowo	3
22.	Trzebiatów	11
23.	Lipnik	9
24.	Golina	1
	OGÓLEM:	464

2. Wydawanie zezwoleń na prowadzenie działalności w zakresie opróżniania zbiorników bezodpływowych.

W roku 2021 Wójt Gminy Stargard wydał 6 zezwoleń na prowadzenie działalności w zakresie opróżniania zbiorników bezodpływowych i transportu nieczystości ciekłych na terenie gminy Stargard.

Tabela nr 33. Wykaz firm posiadających zezwolenie na opróżnianie zbiorników bezodpływowych i transport nieczystości ciekłych na terenie gminy Stargard stan na dzień 31.12.2021r.

Lp.	Wykaz Firm	Adres
1.	Firma "Usługi Transportowe" Henryk Lenart	Sowno, 73-110 Stargard
2.	PHU MIL-KON	ul. Gdańska 18, 70-660 Szczecin
3.	Firma TOI TOI Polska Sp. z o.o.	ul. Płochocińska 29, 03-044 Warszawa
4.	Firma Usługowa PAK Przemysław Pawlik	Łęczycza 2, 73-112 Stara Dąbrowa
5.	Szymecki Krzysztof	ul. Robotnicza 6/2, 73-110 Stargard
6.	WC SERWIS Sp. z o.o.	ul. Szybowa 2, 41-808 Zabrze
7.	TOMPOL Tomasz Franecki	ul. Szeroka 17, 71-211 Szczecin
8.	P.W. "JOLEX" Pan Waldemar Demczuk	ul. Słowackiego 17B/9, 73-110 Stargard
8.	Firma Usługowa "PAK" Przemysław Pawlik	Łęczycza 2, 73-112 Stara Dąbrowa
10.	Wodociągi Zachodniopomorskie Sp. z o.o.	I Brygady Legionów 8-10, 72-100 Goleniów
11.	Wywóz nieczystości płynnych Krzysztof Wójcik	Czarnkowo, 73-121 Marianowo
12.	MPGK Sp. z o.o. Choszczno	ul. Wolności 26, 73-200 Choszczno
13.	Ryszard Mach	Przemocze, 72-130 Maszewo
14.	ATUT Marek Wiczorek	Grzędzice, 73-110 Stargard

3. Usuwanie azbestu. W okresie od lutego do końca marca 2021 r., mieszkańcy gminy Stargard, składali deklaracje o przystąpieniu do programu usunięcia azbestu i wyrobów zawierających azbest. Na zadanie demontaż, transport, utylizacja złożono 18 deklaracji, na zadanie transport, utylizacja złożono 32 deklaracje.

Zadanie zostało wykonane przez firmę Eko24 Barbara Plewko w Dębnie. Koszt realizacji zadania wyniósł 52 065,50 zł. Kwota dofinansowana przez Wojewódzki Fundusz Ochrony Środowiska i Gospodarki Wodnej w Szczecinie wyniosła 27 397,44 zł.

4. Ochrona środowiska:

W okresie objętym raportem, wydano:

- 31 decyzji zezwalających na usunięcie drzew;
- 25 sprzeciwów od zamiaru usunięcia drzew;
- 76 milczących zgód na usunięcie drzew.

Wydano decyzje o środowiskowych uwarunkowaniach dla planowanych przedsięwzięć polegających na:

- „Budowie farmy fotowoltaicznej o mocy do 136 MW wraz z niezbędną infrastrukturą techniczną zlokalizowaną na działkach oznaczonych numerami 647/1, 658/1, 659, 660, 662, 663, 664/1, 656/1, 667, 670/1, położonych w obrębie Poczernin, gmina Stargard”.
- „Budowie farmy fotowoltaicznej o mocy do 42 MW składającej się z 42 instalacji każda o mocy do 1 MW wraz z infrastrukturą towarzyszącą na działce oznaczonej numerem 109/24, położonej w obrębie Żarowo, gmina Stargard oraz na działkach oznaczonych numerami 160/2 i 157, położonych w obrębie Smogolice, gmina Stargard”.
- „Budowie elektrowni słonecznych „Krapiel” wraz z infrastrukturą towarzyszącą, zlokalizowanej na działce oznaczonej numerem 3/56 o mocy do 20MW (obręb Krapiel), gmina Stargard”.
- „Zespół elektrowni fotowoltaicznych PV Stargard 2, o łącznej mocy do 50,0 MW wraz z niezbędną infrastrukturą techniczną” na działce oznaczonej numerem 25, położonej w obrębie Ulikowo, gmina Stargard.
- „Budowie farmy fotowoltaicznej o mocy do 3,0 MW, składającej się z trzech instalacji do 1 MW każda wraz z niezbędną infrastrukturą techniczną”, na działkach oznaczonych numerami 215 oraz 216, położonych w obrębie Pęczyno, gmina Stargard.
- „Budowie elektrowni fotowoltaicznej o mocy do 60 MW włącznie (z uwzględnieniem etapowania) wraz z niezbędną infrastrukturą” na działce oznaczonej numerem 321/6, położonej w obrębie Kiczarowo, gmina Stargard.
- „Budowie farmy fotowoltaicznej o mocy do 23 MW składającej się z 23 instalacji każda o mocy do 1 MW wraz z infrastrukturą towarzyszącą na działce nr 82/1, położonej w obrębie Golczewo, gmina Stargard”.
- „Budowie farmy fotowoltaicznej o mocy do 14 MW, składającej się z 14 instalacji każda o mocy do 1 MW wraz z niezbędną infrastrukturą towarzyszącą, na działkach oznaczonych numerami 136/2, 136/3 oraz 180/2 położonych w obrębie Smogolice, gmina Stargard.
- „Budowie elektrowni fotowoltaicznej Witkowo wraz z niezbędną infrastrukturą towarzyszącą”, na działce oznaczonej numerem 51, położonej w obrębie Witkowo, gmina Stargard.
- „Budowie farmy fotowoltaicznej zlokalizowanej na części działki nr 122, położonej w obrębie Grabowo, gmina Stargard”.
- „Budowie elektrowni fotowoltaicznej o mocy do 1MW na działce oznaczonej numerem 154/1, obręb Smogolice, gmina Stargard”.
- „Rozbudowie centrum handlowego wraz z parkingami, drogami dojazdowymi oraz niezbędną infrastrukturą techniczną o zespół sklepów wielobranżowych, zlokalizowanych przy ul. Stargardzkiej w miejscowości Lipnik na działkach o numerach 791, 27/127, położonych w obrębie Lipnik”.
- „Budowie farmy fotowoltaicznej o mocy do 30 MW składającej się z 30 instalacji o mocy do 1 MW wraz z infrastrukturą towarzyszącą na działkach oznaczonych numerami 392/6, 392/7, 392/9, położonych w obrębie Grzędzice, gmina Stargard”.
- „Budowie farmy fotowoltaicznej o mocy do 2,0 MW, składającej się z dwóch instalacji do 1 MW każda wraz z infrastrukturą techniczną”, na działce oznaczonej numerem 111, położonej w obrębie Golina, gmina Stargard.
- „Budowie elektrowni fotowoltaicznej o mocy do 30 MWp z możliwością etapowania, na działce oznaczonej numerem 321/6, położonej w obrębie Kiczarowo, gmina Stargard”.
- „Budowie farmy fotowoltaicznej o mocy do 1,0 MW, wraz z niezbędną infrastrukturą techniczną”, na działce oznaczonej numerem 19/1, położonej w obrębie Strachocin, gmina Stargard.
- „Budowie farmy fotowoltaicznej o mocy do 1,0 MW, wraz z niezbędną infrastrukturą techniczną”, na działce oznaczonej numerem 19/2, położonej w obrębie Strachocin, gmina Stargard.

- „Budowie farmy fotowoltaicznej o mocy do 1,0 MW, wraz z niezbędną infrastrukturą techniczną”, na części działek oznaczonych numerami 19/1 i 19/2, położonych w obrębie Strachocin, gmina Stargard.
- „Budowie Elektrowni Słonecznej wraz z infrastrukturą towarzyszącą na działce oznaczonej numerem 80, położonej w obrębie Lubowo, gmina Stargard”,
- „Budowie farmy fotowoltaicznej o mocy do 4,0 MW, składającej się z czterech instalacji do 1MW każda wraz z niezbędną infrastrukturą techniczną”, na działce oznaczonej numerem 12/4, położonej w obrębie Strachocin, gmina Stargard.
- „Budowie farmy fotowoltaicznej o mocy do 4,0 MW, składającej się z czterech instalacji do 1MW każda wraz z niezbędną infrastrukturą techniczną”, na działce oznaczonej numerem 11, położonej w obrębie Strachocin, gmina Stargard.
- „Budowie farmy fotowoltaicznej o mocy do 3,0 MW, składającej się z trzech instalacji do 1MW każda wraz z niezbędną infrastrukturą techniczną”, na działce oznaczonej numerem 18, położonej w obrębie Strachocin, gmina Stargard.
- „Budowie farmy fotowoltaicznej o mocy 1,0 MW, wraz z niezbędną infrastrukturą techniczną”, na terenie działki oznaczonej numerem 17, położonej w obrębie Strachocin, gmina Stargard.
- „Przebudowie i rozbudowie sieci kanalizacji sanitarnej na odcinku Golinka-Barzkowice”.
- „Zalesieniu działki nr 27/2, obręb Wierzchład, gmina Stargard”.
- „Budowie farmy fotowoltaicznej o mocy do 5 MW, wraz z niezbędną infrastrukturą techniczną”, na działkach oznaczonych numerami 58/5 oraz 58/6, położonych w obrębie Grabowo, gmina Stargard.
- „Budowie farmy fotowoltaicznej o mocy do 1,0 MW, wraz z niezbędną infrastrukturą techniczną”, na działce oznaczonej numerem 139, położonej w obrębie Golina, gmina Stargard.
- „Rozbudowie drogi S10 w zakresie węzła Stargard Zachód wraz z budową niezbędnej infrastruktury”.

15. OŚWIATA

Zadania oświatowe gminy wynikają w szczególności z postanowień ustawy o samorządzie gminnym, ustawy o finansowaniu zadań oświatowych, ustawy – Karta Nauczyciela, ustawie o systemie oświaty, ustawy Prawo oświatowe oraz innych przepisów wykonawczych do niniejszych ustaw.

Gmina Stargard jest organem prowadzącym dla pięciu placówek oświatowych, tj.:

- 1) Zespołu Szkolno-Przedszkolnego w Sownie, w którego skład wchodzi:
 - Szkoła Podstawowa im. Rotmistrza Witolda Pileckiego w Sownie,
 - Przedszkole Publiczne w Sownie.
- 2) Szkoły Podstawowej im. Janusza Korczaka w Malkocinie,
- 3) Szkoły Podstawowej w Strachocinie,
- 4) Szkoły Podstawowej im. Jana Pawła II w Grzędzicach,
- 5) Szkoły Podstawowej im. Mikołaja Kopernika w Pęzinie.

Granice obwodów publicznych ośmioletnich szkół podstawowych oraz Zespołu Szkolno-Przedszkolnego prowadzonych przez Gminę Stargard zostały ustalone Uchwałą Rady Gminy Stargard nr XI/100/19 z dnia 25 października 2019 r. i obowiązują od 1 września 2019 r.

Plan sieci szkół oraz wykaz miejscowości wyznaczających granice obwodu każdej ze szkół prowadzonych przez Gminę Stargard przedstawia tabela nr 34.

Tabela nr 34. Plan sieci szkół i obwodów.

Nazwa placówki	Adres siedziby	Granice obwodu
Zespół Szkolno-Przedszkolny w Sownie	ul. Szkolna 4 73-109 Sowno	Sowno, Strumiany, Poczernin, Rogowo, Smogolice, Kępinka
Szkoła Podstawowa im. Janusza Korczaka w Malkocinie	Malkocin 54 73-110 Stargard	Malkocin, Warchlino, Warchlinko, Siwkowo, Klepino, Kiczarowo, Grabowo
Szkoła Podstawowa w Strachocinie	Strachocin 26 73-110 Stargard	Strachocin, Tychowo, Sulkowo, Święte
Szkoła Podstawowa im. Jana Pawła II w Grzędzicach	ul. Gryfa 6 73-110 Grzędzice	Grzędzice, Golczewo, Mężyki, Lipnik, Lubowo, Żarowo, Koszewo, Koszewko, Skalin, Wierzchład
Szkoła Podstawowa im. Mikołaja Kopernika w Pęzinie	Pęzino 66 73-131 Pęzino	Pęzino, Ulikowo, Trzebiatów, Krąpiel, Barzkowice, Golina

15.1. Sieć szkolno-przedszkolna

Wychowanie przedszkolne

Zakładanie i prowadzenie publicznych przedszkoli należy do zadań własnych gminy, natomiast niepubliczne przedszkola może prowadzić osoba fizyczna lub osoba prawna, po uzyskaniu wpisu do ewidencji placówek oświatowych prowadzonych przez gminę. Na terenie gminy mogą również funkcjonować inne formy wychowania przedszkolnego, prowadzone zarówno przez samorządy jak i osoby prawne.

W Gminie Stargard z dniem 1 września 2019 r. swoją działalność rozpoczęło publiczne przedszkole wchodzące w skład Zespołu Szkolno-Przedszkolnego w Sownie. Do przedszkola uczęszczają dzieci zamieszkałe na terenie Gminy Stargard, a także dzieci zamieszkałe w gminach ościennych. Obecnie jest to jedyne przedszkole publiczne w gminie.

Poniżej przedstawiono zestawienie porównawcze liczby dzieci uczęszczających do **Przedszkola Publicznego w Sownie** na przestrzeni trzech lat szkolnych (od początku powstania Przedszkola Publicznego).

Tabela nr 35. Zestawienie porównawcze liczby dzieci uczęszczających do Przedszkola Publicznego w Sownie na przestrzeni dwóch lat szkolnych.

	Rok szkolny 2019/2020	Rok szkolny 2020/2021	Rok szkolny 2021/2022
Łączna liczba dzieci:	39	58	55
<i>w tym dzieci z terenu Gminy Stargard:</i>	27	43	40
<i>oraz dzieci spoza terenu Gminy Stargard:</i>	12	15	15
<i>w tym:</i>			
Gmina Maszewo:	9	13	12
Gmina Goleniów:	1	1	2
Gmina Stara Dąbrowa	1	1	-
Gmina-Miasto Stargard	1	-	1

Przedszkole Publiczne w Sownie pracuje w godzinach od 6³⁰ do 16³⁰, w tym: od godziny 8¹⁵ do 13¹⁵ realizuje swoje zadania w ramach godzin bezpłatnych. Poza wskazanymi godzinami bezpłatnymi, czyli powyżej 5 godzin dziennie, rodzice pozostawiający swoje dzieci w przedszkolu uiszczają opłatę w wysokości 1 zł, za każdą rozpoczętą godzinę pobytu dziecka w przedszkolu. Opłatę reguluje Uchwała nr IX/80/19 Rady Gminy Stargard z dnia 27 czerwca 2019 r. Zajęcia realizowane są w trzech oddziałach, które są zróżnicowane pod względem wiekowym wychowanków. Jedna grupa to 3 latki

i 4 latki, druga grupa to 4 latki i 5 latki oraz trzecia grupa to 5 latki i 6 latki. Podczas pobytu w przedszkolu dzieci korzystają z całodziennego wyżywienia składającego się ze śniadania, obiadu i podwieczorku.

Wychowanie przedszkolne odbywa się również w ramach **oddziałów przedszkolnych zorganizowanych przy szkołach podstawowych** prowadzonych przez Gminę Stargard. Łączna liczba dzieci realizujących tę formę wychowania przedszkolnego w czterech szkołach prowadzonych przez Gminę Stargard w roku szkolnym 2021/2022 wynosiła 165 dzieci (*dane SIO wg stanu na dzień 30.09.2021 r.*).

Poniżej przedstawiono szczegółowy wykaz dzieci wraz z ilością oddziałów przedszkolnych w jednostkach oświatowych prowadzonych przez Gminę Stargard na przestrzeni trzech lat szkolnych.

Tabela nr 36. Liczba dzieci w przedszkolach i oddziałach przedszkolnych w szkołach.

Oddziały przedszkolne przy szkołach podstawowych		Rok szkolny 2019/2020		Rok szkolny 2020/2021		Rok szkolny 2021/2022	
		Ilość oddziałów	Liczba dzieci	Ilość oddziałów	Liczba dzieci	Ilość oddziałów	Liczba dzieci
1.	Szkoła Podstawowa w Małkocinie	2	30	2	26	2	40
2.	Szkoła Podstawowa w Strachocinie	2	27	2	24	2	26
3.	Szkoła Podstawowa w Grzędzicach	2	27	2	29	2	50
4.	Szkoła Podstawowa w Pęzinie	2	38	2	39	2	49
Razem		8	122	8	118	8	165

Na terenie Gminy Stargard znajdują się również niepubliczne przedszkola, prowadzone przez osoby prawne i fizyczne. Obecnie działa osiem niepublicznych placówek wychowania przedszkolnego dla których Gmina Stargard jest organem rejestrującym. Prowadzone są one przez Towarzystwo Przyjaciół Dzieci O/Szczecin oraz przez osoby fizyczne. Przedszkola znajdują się w miejscowościach: Strachocin, Lipnik, Krąpiel, Kłępino, Pęzino, Koszewo, Grzędzice i Witkowo. Do niepublicznych przedszkoli uczęszczają dzieci zamieszkałe w Gminie Stargard, jak również dzieci zamieszkałe w innych gminach. Niepubliczne przedszkola finansowane są ze środków wnoszonych przez rodziców oraz dotacji, którą przekazuje gmina. Na zajęcia przedszkolne do niniejszych placówek uczęszcza łącznie 303 dzieci (*według stanu na dzień 31.12.2021 r.*), z czego 181 dzieci zamieszkuje Gminę Stargard, natomiast 122 dzieci to mieszkańcy gmin ościennych.

Poniżej przedstawiono wykaz niepublicznych placówek przedszkolnych, działających na terenie Gminy Stargard oraz ilość dzieci uczęszczających do tych placówek.

Tabela nr 37. Liczba dzieci w niepublicznych przedszkolach i oddziałach przedszkolnych.

Lp.	Nazwa placówki	Organ prowadzący	Liczba dzieci		
			Razem	dzieci z terenu Gminy Stargard	dzieci z innych gmin
1.	Przedszkole Bajkowa Kraina w m. Strachocin	Ilona Cholewa Strachocin 9F	28	12	16
2.	Niepubliczny Punkt Przedszkolny TPD w m. Krąpiel	Towarzystwo Przyjaciół Dzieci Oddział Szczecin	20	18	2

3.	Niepubliczne Przedszkole TPD w m. Kępino	jw.	20	16	4
4.	Niepubliczne Przedszkole TPD w m. Pęzino	jw.	29	27	2
5.	Niepubliczne Przedszkole TPD w m. Koszewo	jw.	26	15	11
6.	Niepubliczne Przedszkole TPD w m. Grzędzice	jw.	30	30	-
7.	Niepubliczne Przedszkole TPD w m. Witkowo	jw.	32	27	5
8.	Elemelek Niepubliczne Przedszkole w m. Lipnik	Karolina Gwóźdź ul. Skarbowa 4a/1a Stargard	118	36	82
Razem:			303	181	122

Dane według stanu na dzień 31.12.2021 r.

Dzieci zamieszkujące Gminę Stargard korzystają również z różnych form wychowania przedszkolnego organizowanego na terenie innych gmin. Na zajęcia przedszkolne w gminach ościennych uczęszcza 117 dzieci z naszej gminy.

Poniższa tabela przedstawia wykaz gmin organizujących zajęcia przedszkolne, do których uczęszczają dzieci zamieszkałe na terenie Gminy Stargard.

Tabela nr 38. Wykaz gmin organizujących zajęcia przedszkolne, do których uczęszczają dzieci zamieszkałe na terenie Gminy Stargard.

L. p.	Gmina organizująca zajęcia przedszkolne	Liczba dzieci zamieszkałych na terenie Gminy Stargard
1.	Gmina Kobylanka	24
2.	Gmina-Miasto Stargard	83
3.	Gmina-Miasto Szczecin	4
4.	Gmina Goleniów	2
5.	Gmina Marianowo	4
Razem:		117

Szkoły Podstawowe

Placówki oświatowe realizują swoje zadania zgodnie z terminarzem roku szkolnego. Organizacja pracy szkół opiera się na arkuszach organizacji zatwierdzonych przez Wójta Gminy Stargard na dany rok szkolny. W roku szkolnym 2021/2022 w jednostkach oświatowych prowadzonych przez Gminę Stargard, według stanu na dzień 30 września 2021 r. naukę w klasach I-VIII pobierało łącznie 834 uczniów w 51 oddziałach, co wskazywało średnią liczbę uczniów w oddziale na poziomie 16,35.

W celu zobrazowania rotacji uczniów w szkołach prowadzonych przez Gminę Stargard poniżej przedstawiono szczegółowy wykaz **ilości uczniów klas I-VIII** oraz ilości oddziałów na przestrzeni trzech lat szkolnych.

Tabela nr 39. Liczba oddziałów i uczniów wg stanu na 30.09.2021r.

Placówka oświatowa		Rok szkolny 2019/2020		Rok szkolny 2020/2021		Rok szkolny 2021/2022	
		Ilość oddziałów	Liczba uczniów	Ilość oddziałów	Liczba uczniów w	Ilość oddziałów	Liczba uczniów
1.	Zespół Szkolno-Przedszkolny w Sownie	8	93	8	92	9	104
2.	Szkoła Podstawowa w Malkocinie	8	127	8	133	8	135
3.	Szkoła Podstawowa w Strachocinie	8	101	8	112	8	125
4.	Szkoła Podstawowa w Grzędzicach	12	190	13	220	14	269
5.	Szkoła Podstawowa w Pęzinie	14	221	12	208	12	201
Razem		50	732	49	765	51	834

Opracowanie własne OAS sporządzone na podstawie Systemu Informacji Oświatowej.

15.2. Baza oświatowa

Gmina Stargard prowadzi cztery szkoły podstawowe oraz jeden zespół szkolno-przedszkolny, w skład którego wchodzi szkoła podstawowa oraz przedszkole publiczne. Poniżej przedstawiono wykaz placówek oświatowych, dla których organem prowadzącym jest Gmina Stargard.

SZKOŁA PODSTAWOWA IM. MIKOŁAJA KOPERNIKA W PĘZINIE

Budynek szkoły



Plac zabaw



Granice obwodu: Pęczyno, Ulikowo, Trzebiatów, Krąpiel, Barzkowice, Golina

Dyrektor: Dariusz Ananicz

Liczba oddziałów: 12

Liczba oddziałów przedszkolnych: 2

Liczba wychowanków: 250 w tym 49 w oddziałach przedszkolnych

Liczba pracowników:

- pedagogicznych 29,94 etatów

- niepedagogicznych 6 etatów

Liczba sal lekcyjnych: 12

Liczba pracowni komputerowych: 2

Biblioteka multimedialna: 1

Świetlica szkolna dostępna w godzinach od 7³⁰ do 15¹⁵.

SZKOŁA PODSTAWOWA IM. JANA PAWŁA II W GRĘDZICACH


Budynek szkoły



Plac zabaw



Budynek szkoły – w zabudowie modułowej



Granice obwodu: Grzędzice, Golczewo, Mężyki, Lipnik, Lubowo, Żarowo, Koszalin, Wierzchłąd

Dyrektor: Damian Gralak

Liczba oddziałów: 14

Liczba oddziałów przedszkolnych: 2

Liczba wychowanków: 319 w tym 50 w oddziałach przedszkolnych

Liczba pracowników:

- pedagogicznych 28,73 etatów

- niepedagogicznych 7 etatów

Liczba sal lekcyjnych: 9

Liczba pracowni komputerowych: 1

Biblioteka multimedialna: 1

Liczba sal dydaktycznych w zabudowie modułowej: 4
Świetlica szkolna dostępna w godzinach od 6³⁰ do 16³⁰.

W dodatkowej zabudowie modułowej przy Szkole Podstawowej im. Jana Pawła II w Grzędzicach prowadzone są zajęcia dla uczniów z oddziałów przedszkolnych oraz klas pierwszych. Moduły składają się z 4 sal lekcyjnych, szatni, korytarza, izolatorium, kantorka na środki czystości, pokoju nauczycielskiego, dwóch toalet dla uczniów oraz jednej dla nauczycieli. Moduły wyposażone są w meble oraz pomoce dydaktyczne, w każdej z sal znajduje się tablica interaktywna.

SZKOŁA PODSTAWOWA IM. JANUSZA KORCZAKA W MAŁKOCINIE

Budynek szkoły



Plac zabaw



Granice obwodu: Małkocin, Warchlino, Warchlinko, Siwkowo, Kłepino, Kiczarowo, Grabowo

Dyrektor: Magdalena Marzec

Liczba oddziałów: 8

Liczba oddziałów przedszkolnych: 2

Liczba wychowanków: 175 w tym 40 w oddziałach przedszkolnych

Liczba pracowników:

- pedagogicznych 17,71 etatów

- niepedagogicznych 5 etatów

Liczba sal lekcyjnych: 8

Liczba pracowni komputerowych: 1

Świetlica szkolna dostępna w godzinach od 7⁰⁰ do 8⁰⁰ oraz od 12⁰⁰ do 17⁰⁰.

SZKOŁA PODSTAWOWA W STRACHOCINIE



Budynek Szkoły Podstawowej w Strachocinie



Świetlica wiejska w Strachocinie
Plac zabaw



Huśtawka dla dziecka niepełnosprawnego

Granice obwodu: Strachocin, Tychowo, Sulkowo, Święte

Dyrektor: Elżbieta Semczak-Kaczmarek

Liczba oddziałów: 8

Liczba oddziałów przedszkolnych: 2

Liczba wychowanków: 151 w tym 26 w oddziałach przedszkolnych

Liczba pracowników:

- pedagogicznych 20,90 etatów

- niepedagogicznych 4 etaty

Liczba sal lekcyjnych: 8

Świetlica szkolna dostępna w godzinach od 7⁰⁰ do 17⁰⁰.

Świetlica w budynku świetlicy wiejskiej dostępna w godzinach od 6³⁰ do 14⁰⁰.

Zajęcia oddziałów przedszkolnych przy Szkole Podstawowej w Strachocinie od roku 2014 są prowadzone w oddalonej od szkoły o ponad 500 metrów świetlicy wiejskiej. Wynika to z niedostatecznej liczby sal lekcyjnych na terenie szkoły.

ZESPÓŁ SZKOLNO-PRZEDSZKOLNY W SOWNIE

w skład Zespołu Szkolno-Przedszkolnego w Sownie wchodzi:

- Szkoła Podstawowa im. Rotmistrza Witolda Pileckiego w Sownie
- Przedszkole Publiczne w Sownie

Budynek szkoły



Wnętrze szkoły, sala gimnastyczna



Plac zabaw



Granice obwodu: Sowno, Strumiany, Poczernin, Rogowo, Smogolice, Kępinka

Dyrektor: Maria Kunowska

Liczba oddziałów: 9

Liczba oddziałów przedszkolnych: 3

Liczba wychowanków: 159, w tym 55 w przedszkolu

Liczba pracowników:

- pedagogicznych 21,15 etatów

- niepedagogicznych 7,75 etatów

Liczba sal: W nowym budynku do dyspozycji uczniów pozostaje sala gimnastyczna z zapleczem (magazyn sportowy, szatnie i sanitariaty dla uczniów, pokój dla nauczyciela wychowania fizycznego), jadalnia, 7 sal lekcyjnych (w tym informatyczna), 3 sale dla przedszkolaków, gabinet psychologa, gabinet pedagoga, świetlica szkolna, teren rekreacyjny (plac zabaw, boisko do piłki nożnej, boisko do

koszykówki i siatkówki). Modernizacji uległ dotychczasowy budynek szkoły, w którym utworzono 4 sale lekcyjne, pomieszczenie biblioteki szkolnej, pokój nauczycielski, gabinet logopedy.

Świetlica szkolna dostępna w godzinach od 6³⁰ do 16³⁰.

15.3. Realizowane zadania oświatowe

Stan zatrudnienia w jednostkach oświatowych prowadzonych przez Gminę Stargard w dniu 30 września 2021 r., a więc w dniu aktualizowania bazy danych Systemu Informacji Oświatowej wynosił ogółem **163 osoby (148,18 etatów)**, w tym:

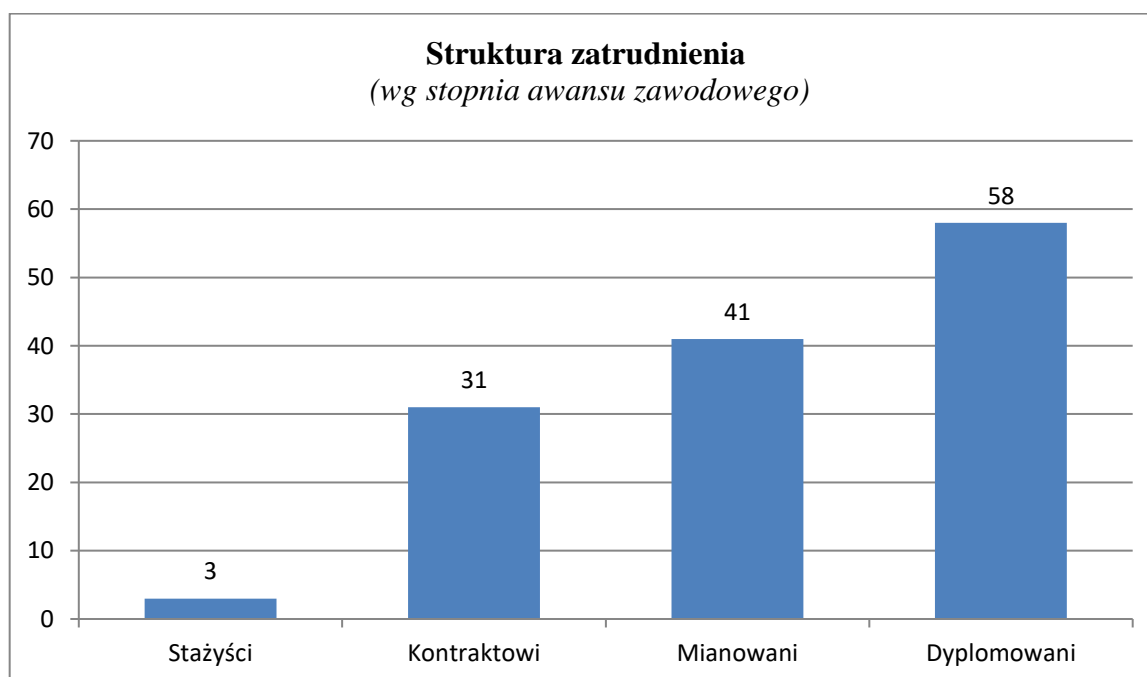
- 133 nauczycieli (118,43 etaty);
- 30 pracowników obsługi (29,75 etatów).

W każdej ze szkół zatrudniona jest sekretarka w pełnym wymiarze czasu pracy. Zastępca dyrektora zatrudniony jest w Szkole Podstawowej im. Jana Pawła II w Grzędzicach oraz w Szkole Podstawowej im. Mikołaja Kopernika w Pęzinie.

Poniżej przedstawiono strukturę zatrudnienia nauczycieli zatrudnionych w szkołach Gminy Stargard według stopnia awansu zawodowego (stan na 30.09.2021 r. baza SIO).

Tabela nr 40. Struktura zatrudnienia (wg stopnia awansu zawodowego) w szkołach podstawowych wg stanu na 30.09.2021 r.

Szkoła	Stażyści	Kontraktowi	Mianowani	Dyplomowani	Razem
SP Grzędzice	0	12	10	9	31
SP Sowno	2	6	9	8	25
SP Strachocin	0	6	6	10	22
SP Malkocin	0	5	7	10	22
SP Pęzino	1	2	9	21	33
razem	3	31	41	58	133



Wykres nr 9. Struktura zatrudnienia nauczycieli.

W roku 2021 w wyniku postępowań egzaminacyjnych zorganizowanych przez Wójta Gminy Stargard trzech nauczycieli uzyskało stopień awansu zawodowego nauczyciela mianowanego.

Natomiast w wyniku postępowań kwalifikacyjnych dyrektorzy szkół w roku 2021 nadali stopień awansu zawodowego nauczyciela kontraktowego dla 6 nauczycieli zatrudnionych w szkołach Gminy Stargard.

Nauczyciele zatrudnieni w szkołach prowadzonych przez Gminę Stargard posiadają wykształcenie wyższe z przygotowaniem pedagogicznym i prowadzą zajęcia, zgodnie z posiadanymi kwalifikacjami. Większość nauczycieli posiada kwalifikacje do nauczania co najmniej dwóch lub więcej przedmiotów.

Doskonalenie zawodowe nauczycieli

Na podstawie art. 70 a ust. 1 Karty Nauczyciela w budżetach organów prowadzących szkoły wyodrębnia się środki na dofinansowanie doskonalenia zawodowego nauczycieli, z uwzględnieniem szkoleń branżowych – w wysokości 0,8 % planowanych rocznych środków przeznaczonych na wynagrodzenia osobowe nauczycieli. Następnie środki te rozdysponowane są na poszczególne szkoły, w porozumieniu ze dyrektorami szkół i po zaopiniowaniu przez związki zawodowe.

W 2021 roku zaplanowano na ten cel kwotę w wysokości: 72 610 zł, z czego: 58 610,00 zł to środki własne gminy, natomiast 14 000,00 zł pochodzi z Krajowego Funduszu Szkoleniowego (dla ZSP w Sownie). Zaplanowane środki wykorzystano w łącznej kwocie: 61 514,36 zł, co stanowi 84,72 % wykonania planu.

Poniższa tabela przedstawia wysokość środków wykorzystanych w 2021 przez szkoły na dofinansowanie doskonalenia zawodowego nauczycieli zatrudnionych w Gminie Stargard.

Tabela nr 41. Wysokość środków wykorzystanych w 2021 przez szkoły na dofinansowanie doskonalenia zawodowego nauczycieli.

L.p.	Pełna nazwa jednostki	Plan wydatków na doskonalenie zawodowe nauczycieli w roku 2021 w zł	Wykonanie planu wydatków w roku 2021 na doskonalenie zawodowe nauczycieli	
			Dofinansowania do studiów w zł	Szkolenia oraz rozliczenie delegacji związanych ze szkoleniem nauczycieli w zł
1.	Szkoła Podstawowa im. Jana Pawła II w Grzędzicach	10 000,00	5 704,60	3 449,60
2.	Szkoła Podstawowa im. Mikołaja Kopernika w Pęzinie	10 000,00	0,00	3 492,00
3.	Szkoła Podstawowa im. Janusza Korczaka w Małkocinie	9 670,00	3 900,00	2 624,80
4.	Szkoła Podstawowa w Strachocinie	16 940,00	5 408,00	10 937,06
5.	Zespół Szkolno-Przedszkolny w Sownie	26 000,00 (w tym 14.000 to dodatkowe środki z Krajowego Funduszu Szkoleniowego)	800,00	25 198,30
Razem		72 610,00	15 812,60	45 701,76

Nauczyciele podnosili swoje kwalifikacje uczestnicząc w różnych formach doskonalenia zawodowego, takich jak studia podyplomowe, warsztaty metodyczne i przedmiotowe oraz szkolenia. Szkolenia były prowadzone w większości w formie on-line.

Nauczyciele, którzy podjęli lub ukończyli naukę na studiach podyplomowych otrzymali w 2021 roku dofinansowanie do czesnego w łącznej wysokości 15.812,60 zł. Dofinansowanie przeznaczono na niżej wymienione kierunki studiów:

- Nauczanie języka polskiego,
- Diagnoza, rewalidacja i terapia pedagogiczna,
- Integracja sensoryczna,
- Pedagogika szkolna
- Nauczanie geografii w szkole podstawowej,
- Edukacja dla bezpieczeństwa.

W ramach środków przeznaczonych na doskonalenie, nauczyciele indywidualnie lub w ramach kształcenia rady pedagogicznej uczestniczyli w szkoleniach, warsztatach metodycznych i przedmiotowych, w zakresie tematycznym takim jak np.: „Kreatywne lekcje, lekcje kreatywności”, „Odwrocona klasa”, „Ćwiczenia i zabawy ruchowe z elementami gimnastyki korekcyjnej”, „Minisiatkówka w praktyce”, „Wzmacniacz nauczanki”, „Trudne lektury na lekcjach języka polskiego”, „Rozwijanie kompetencji dydaktyczno-wychowawczych”, „Magiczna matematyka – pomysł na uruchomienie u uczniów mechanizmów matematycznego myślenia”, „Organizacja i działanie pomocy psychologiczno-pedagogicznej w szkole”, „Wczesna Edukacja Montessori – kurs hybrydowy” (SP Strachocin), „Dostosowanie wymagań edukacyjnych i indywidualnych nauczania”.

Dowóz uczniów do szkół

Realizując obowiązki gminy określone w art. 32 ust. 5 i 6 oraz w art. 39 ust. 3 i 4 ustawy z dnia 14 grudnia 2016 r. - Prawo oświatowe, zapewniono dowóz uczniów lub refundowano rodzicom wydatki związane z dowożeniem do szkół uczniów posiadających orzeczenia o potrzebie kształcenia specjalnego oraz organizowano dowóz uczniów zamieszkałych w znacznym oddaleniu od szkół. Organizacja dowozu była prowadzona zgodnie z obowiązującymi przepisami. Sieć szkół gminnych powinna być zorganizowana w sposób umożliwiający wszystkim dzieciom spełnianie obowiązku szkolnego, z uwzględnieniem zasady, że droga z domu do szkoły nie może przekraczać:

- 1) 3 km w przypadku uczniów klas I-IV szkół podstawowych,
- 2) 4 km w przypadku uczniów klas V-VIII szkół podstawowych.

Jeżeli droga dziecka z domu do szkoły, w obwodzie, w którym mieszka, przekracza powyższe odległości, obowiązkiem gminy jest zapewnienie bezpłatnego transportu i opieki w czasie przewozu. Dowóz w naszej gminie realizowany jest na podstawie umów zawartych z przewoźnikami wyłonionymi w drodze przetargu nieograniczonego oraz w ramach dowozu taborem Miejskiego Przedsiębiorstwa Komunikacji w Stargardzie. Na wszystkich trasach zabezpieczono na czas przejazdu opiekę nad dowożonymi uczniami. Trasy oraz godziny przejazdu autobusów były dostosowane do potrzeb wszystkich szkół.

Poniższa tabela przedstawia realizację dowozu uczniów do szkół w roku 2021, który obejmował dwa lata szkolne tj. 2020/2021 (I-VIII/2021) oraz 2021/2022 (IX-XII 2021).

Tabela nr 42. Trasy przewozów szkolnych w latach szkolnych 2020/2021 oraz 2021/2022.

L.p.	Miejscowości	Szkoła	Przewoźnik	
			I-VIII 2021	IX-XII 2021
1	Koszewko, Koszewo, Skalin, Wierzchłąd, Lubowo, Żarowo	Szkoła Podstawowa w Grzędzicach	Przewóz Osób POL-BUS Tomasz Sochacki	Przewozy osobowe Piotr Bonczal
2	Warchlino, Warchlinko, Kiczarowo, Grabowo,	Szkoła Podstawowa w Małkocinie	Przewozy osobowe Piotr Bonczal	Przewozy osobowe Piotr Bonczal

	Kolonia Grabowo			
3	Barzkowice, Golina, Brudzewice, Ulikowo, Krąpiel, Trzebiatów	Szkoła Podstawowa w Peżynie	Usługi transportowe Lilia Szurgot	Usługi transportowe Lilia Szurgot
4	Strachocin, Święte, Sulkowo, Koszewo, Koszewko, Wierzchład, Kłépino, Witkowo I i II, Tychowo, Żarowo, Lubowo, Kłépino, Strzyżno, Kurcewo, Sowno, Strumiany, Smogolice, Poczernin, Rogowo, Lubowo	SP w Strachocinie SP w Małkocinie ZSP Sowno SP nr 8 w Stargardzie	Miejski Zakład Komunikacji w Stargardzie (zakup biletów)	Miejski Zakład Komunikacji w Stargardzie (zakup biletów)

Uczniowie niepełnosprawni realizujący obowiązek szkolny dowożeni byli dwoma samochodami obsługiwanyymi przez kierowców zatrudnionych w Ośrodku Administracyjnym Szkół Gminy Stargard. Jeden z samochodów dostosowany jest do przewozu osób niepełnosprawnych ruchowo (przewóz wózków inwalidzkich). Od września 2021 r. z tego rodzaju dowozu korzysta 31 uczniów. W 2021 roku obowiązywała również jedna umowa podpisana z rodzicem dziecka niepełnosprawnego, który indywidualnie dowoził dziecko do szkoły i otrzymywał zwrot kosztów dowozu dziecka do szkoły własnym środkiem transportu.

W roku budżetowym 2021 środki zaplanowane na przewozy uczniów do szkół (rozdział 80113 § 4300) opiewały na łączną kwotę: 1.083.390 zł. W związku z czasowym zawieszeniem lub ograniczeniem zajęć w przedszkolach i szkołach na terenie całego kraju z powodu rozprzestrzeniania się wirusa COVID-19 przewoźnicy nie wykonywali dowozu uczniów do szkół lub wykonywali dowozy w zmniejszonym zakresie. Dlatego też zaplanowane w budżecie środki na ten cel nie zostały wykorzystane w całości. Łączna kwota realizacji kosztów dowozu wyniosła: 763.440,93 zł, co stanowi 70,47 % wykonania planu budżetu założonego na pokrycie kosztów dowozu uczniów do szkół.

Szczegółowy wykaz kosztów, jakie poniosła Gmina Stargard na realizację dowozu uczniów do szkół w 2021 r. przedstawia się następująco:

- 1) wydatki w ramach przetargu: 633.098,45 zł
w tym:
 - *dowóz do SP Małkocin:* 143.167,38 zł
 - *dowóz do SP Peżyno:* 225.337,06 zł
 - *dowóz do SP Grzędzice:* 259.021,93 zł
 - *dowozy dodatkowe na konkursy:* 5.572,08 zł
- 2) zakup biletów: 128.726,30 zł
- 3) zwrot kosztów dla opiekunów uczniów niepełnosprawnych: 1.616,18 zł

W 2021 roku zaplanowane wydatki w kwocie: 53.000 zł na zakup paliwa do samochodów osobowych obsługujących dowozy uczniów niepełnosprawnych z terenu Gminy Stargard zostały wykorzystane w łącznej kwocie: 49.535,53 zł (rozdział 80113 § 4210), co stanowi 93,46 % wykonania planu. Dzieci uczęszczające do szkół specjalnych realizowały obowiązek nauki, pomimo zawieszenia zajęć w szkołach podstawowych, w związku z czym dowozy odbywały się w sposób regularny.

Każdego roku w okresie wakacyjnym przeprowadzane jest postępowanie przetargowe na zadanie pn. „Dowóz uczniów do szkół”. Poniżej przedstawiono porównanie stawek dowozu uczniów na przestrzeni trzech lat.

Tabela nr 43. Stawki dowozu uczniów.

L.p.	Trasa dowozu/cel dowozu	Stawka brutto za 1 km przewozu		
		Rok szkolny 2019/2020	Rok szkolny 2020/2021	Rok szkolny 2021/2022
1.	dowóz do SP w Malkocinie	7,45 zł	7,24 zł	7,06 zł
2.	dowóz do SP w Grzędzicach	10,20 zł	14,17 zł	7,21 zł
3.	dowóz do SP w Pęzinie	12,29 zł	11,98 zł	7,88 zł
4.	dowozy dodatkowe (konkursy, olimpiady, zajęcia sportowe, granty itp.)	brak ofert	10,78 zł	przetarg ze względu na wysoką stawkę unieważniono (43,20 zł/km; kolejne ogłoszenie – brak ofert

Pomoc finansowa dla uczniów

Socjalne stypendia szkolne – art. 90 d ustawy o systemie oświaty

Stypendium szkolne przysługuje uczniom zamieszkałym na terenie Gminy Stargard, znajdującym się w trudnej sytuacji materialnej wynikającej z niskich dochodów przypadających na jednego członka w rodzinie, w szczególności gdy występują okoliczności, takie jak: bezrobocie, niepełnosprawność, ciężka lub długotrwała choroba, wielodzietność, rodzina niepełna, alkoholizm, narkomania, brak umiejętności w wypełnianiu funkcji opiekuńczo-wychowawczych, zdarzenie losowe. Stypendium szkolne przysługuje:

- uczniom szkół publicznych i niepublicznych o uprawnieniach szkół publicznych dla młodzieży i dla dorosłych oraz słuchaczom kolegiów pracowników służb społecznych - do czasu ukończenia kształcenia, nie dłużej jednak niż do ukończenia 24 roku życia,
- wychowankom publicznych i niepublicznych ośrodków rewalidacyjno-wychowawczych - do czasu ukończenia realizacji obowiązku nauki,
- uczniom szkół niepublicznych nieposiadających uprawnień szkół publicznych dla młodzieży i dla dorosłych - do czasu ukończenia realizacji obowiązku nauki.

W roku 2021 dokonano wypłat stypendiów szkolnych na łączną kwotę: 40.802,40 zł. W okresie od stycznia do czerwca stypendium przyznano 52 uczniom, na łączną kwotę: 29.655,45 zł. Złożono 61 wniosków, dla 9 osób wydano decyzję odmowną, ze względu na przekroczenie kryterium dochodowego. W okresie od września do grudnia 2021 r. stypendium przyznano 52 uczniom, na łączną kwotę: 20.146,95 zł. Złożono 58 wniosków, dla 6 osób wydano decyzję odmowną, ze względu na przekroczenie kryterium dochodowego. W roku 2021 stypendium szkolne przysługiwało, jeśli miesięczna wysokość dochodu na osobę w rodzinie ucznia wynosiła do 528 zł netto na osobę (kryterium obowiązujące od 01.10.2018 r.). Przy składaniu wnioskodawcy wykazywali dochody z miesiąca poprzedzającego miesiąc złożenia wniosku. Na powyższe zadanie Gmina otrzymuje dotację z budżetu Wojewody Zachodniopomorskiego.

Tabela nr 44. Stypendyści według miejsca zamieszkania.

Miejscowość	Liczba uczniów pobierających stypendium szkolne w okresie od stycznia do czerwca 2021 r.	Liczba uczniów pobierających stypendium szkolne w okresie od września do grudnia 2021 r.
Barzkowice	3	2
Grabowo	6	5
Grzędzice	4	0
Krapiel	6	6
Koszewo	0	6
Kiczarowo	2	1

Lipnik	2	2
Malkocin	8	6
Pężino	3	3
Rogowo	0	2
Sowno	3	3
Skalin	4	7
Sulkowo	1	1
Tychowo	0	1
Trzebiatów	2	0
Witkowo Drugie	5	4
Żarowo	3	3
RAZEM:	52	52

Ze stypendium szkolnego korzystają uczniowie zamieszkujący Gminę Stargard, uczęszczający zarówno do szkół, dla których organem prowadzącym jest Gmina Stargard, jak i do szkół ponadpodstawowych oraz szkół podstawowych poza terenem Gminy.

Tabela nr 45. Wykaz uczniów pobierających stypendium szkolne z podziałem na szkoły, do których uczęszczają.

Szkoła	Liczba uczniów pobierających stypendium szkolne w okresie od stycznia do czerwca 2021 r.	Liczba uczniów pobierających stypendium szkolne w okresie od września do grudnia 2021 r.
Zespół Szkolno-Przedszkolny w Sownie	1	1
Szkoła Podstawowa im. Janusza Korczaka w Malkocinie	9	9
Szkoła Podstawowa w Strachocinie	1	1
Szkoła Podstawowa im. Jana Pawła II w Grzędzicach	4	2
Szkoła Podstawowa im. Mikołaja Kopernika w Pężynie	8	8
Inne szkoły podstawowe	6	12
Szkoły ponadpodstawowe	23	19
RAZEM:	52	52

Socjalny zasiłek szkolny – art. 90 e ustawy o systemie oświaty

Zasiłek szkolny przysługuje uczniowi znajdującemu się przejściowo w trudnej sytuacji materialnej z powodu zdarzenia losowego. Zasiłek może być przyznany raz lub kilka razy w roku, niezależnie od przyznanego stypendium szkolnego. O zasiłek można ubiegać się w terminie nie dłuższym niż dwa miesiące od wystąpienia zdarzenia uzasadniającego przyznanie tego zasiłku.

W roku 2021 w budżecie zaplanowano na ten cel kwotę: 500,00 zł. Środki te nie zostały wykorzystane - nie wpłynął żaden wniosek o pomoc w ramach socjalnego zasiłku szkolnego.

Stypendia Wójta Gminy dla uczniów szczególnie uzdolnionych:

Po raz drugi zostały przyznane stypendia dla uczniów szczególnie uzdolnionych. W roku 2020 Rada Gminy Stargard przyjęła „Lokalny program wspierania edukacji uzdolnionych dzieci i młodzieży w Gminie Stargard”. W maju 2021 r. Rada Gminy uchwaliła Regulamin w nowej formie, który został

ogłoszony w Dzienniku Urzędowym Województwa Zachodniopomorskiego pod poz. 2449, w którym dokonano zmian na podstawie doświadczeń z podziału stypendium w poprzednim roku szkolnym.

Stypendia zostały przyznane dla dwóch kategorii, tj.:

- 1) stypendia naukowe – przeznaczone dla uczniów posiadających szczególne osiągnięcia w dziedzinie nauki i wiedzy;
- 2) stypendia artystyczne – przeznaczone dla uczniów wybitnie uzdolnionych w dziedzinie kultury i sztuki.

Środki finansowe przeznaczone na stypendia dla uzdolnionych dzieci i młodzieży za rok szkolny 2020/2021 wynosiły łącznie: 10 000,00 zł, z czego 6 000,00 zł docelowo miało zostać rozdysponowane pomiędzy stypendystów naukowych, a 4 000,00 zł – pomiędzy stypendystów artystycznych. Do 31 sierpnia 2021 r. złożono 40 wniosków, z czego 37 dotyczyło stypendium naukowego, a 3 wnioski stypendium artystycznego. Komisja Stypendialna, powołana zarządzeniem Wójta Gminy Stargard sporządziła protokół z posiedzenia, na podstawie którego 10 uczniów otrzymało stypendia naukowe na łączną kwotę 7 230,70 zł. Ośmioro spośród dziesięciorga stypendystów to uczniowie ze Szkoły Podstawowej w Strachocinie, jeden uczeń ze Szkoły Podstawowej w Pęczynie oraz jeden uczeń ze Szkoły Podstawowej w Grzędzicach. Troje uczniów, dla których złożono wnioski o przyznanie stypendium artystycznego, otrzymało stypendium w kwocie łącznej 2 769,30 zł. Dwoje stypendystów to uczniowie Zespołu Szkolno-Przedszkolnego w Sownie, a jeden – Szkoły Podstawowej w Małkocinie. Wysokość przyznanych stypendiów wynikała z zapisów regulaminu i wynosiła:

Stypendia naukowe:		Stypendia artystyczne:	
1 osoba	1 623,07 zł	1 osoba	1 123,10 zł
1 osoba	1 323,07 zł	1 osoba	923,10 zł
1 osoba	1 023,07 zł	1 osoba	723,10 zł
1 osoba	723,07 zł		
6 osób	po 423,07 zł = 2 538,42 zł.		

Stypendyści w trakcie spotkania w siedzibie Urzędu Gminy Stargard otrzymali od Wójta Gminy dyplomy gratulacyjne i symboliczne czek, a stypendia zostały przekazane na rachunki bankowe wskazane we Wniosku w dniu 14 października 2021 r.

Dofinansowanie kosztów kształcenia młodocianych pracowników

Wykonując obowiązki w zakresie wsparcia pracodawców w szkoleniu młodocianych pracowników zamieszkałych na terenie Gminy Stargard, zgodnie art. 122 ust. 11 ustawy Prawo oświatowe, Wójt Gminy Stargard rozpatrzył wnioski pracodawców o zwrot kosztów kształcenia młodocianych pracowników, którzy ukończyli przygotowanie do wykonywania określonej pracy lub naukę zawodu. Aby otrzymać dofinansowanie pracodawcy zobowiązani byli do złożenia wniosku w terminie trzech miesięcy od dnia zdania przez młodocianego pracownika egzaminu, o którym mowa w art. 122 ustawy z dnia 14 grudnia 2016 r. Prawo oświatowe (Dz.U. z 2021 r. poz. 1082). Dofinansowanie kosztów kształcenia młodocianych pracowników przyznaje wójt (burmistrz) gminy właściwej ze względu na miejsce zamieszkania młodocianego pracownika.

W roku 2021 o zwrot kosztów kształcenia wnioskowało trzech pracodawców, którzy łącznie zatrudniali 3 pracowników młodocianych z terenu Gminy Stargard. Ogółem wysokość wydatkowanych środków na ten cel wyniosła: **21 750,00 zł**, w tym na:

- naukę zawodu: 16 162,00 zł,
- przyuczenie do wykonywania określonej pracy: 5 588,00 zł.

Całość środków na dofinansowanie pracodawcom kosztów kształcenia młodocianych pracowników pochodzi z dotacji Wojewody Zachodniopomorskiego. Młodociani pracownicy, którzy ukończyli

kształcenie w 2021 roku są mieszkańcami Gminy Stargard z miejscowości Pęczino oraz Sulkowo. Ukończyli kształcenie w zawodach fryzjer i kucharz.

Spełnianie obowiązku nauki

Gmina Stargard na podstawie art. 41 ust. 1 ustawy z dnia 14 grudnia 2016 r. Prawo oświatowe (Dz. U. z 2021 r. poz. 1082 tj.) jest organem zobowiązanym do kontroli spełniania obowiązku nauki przez młodzież zamieszkałą na terenie gminy. Sprawy związane ze spełnianiem obowiązku nauki przez uczniów, którzy ukończyli szkołę podstawową, do ukończenia przez nich osiemnastego roku życia prowadzi Ośrodek Administracyjny Szkół Gminy Stargard. W roku 2021 kontroli realizacji obowiązku nauki podlegało 150 uczniów. Według pism otrzymanych z placówek oświatowych, w których osoby po ukończeniu szkoły podstawowej mogą realizować obowiązek nauki, ustalono miejsce realizacji tego obowiązku. Weryfikacja wykazała, że 127 dzieci urodzonych w 2005 (84,67 %) realizuje obowiązek nauki na terenie Polski, przez uczęszczanie do szkoły ponadpodstawowej albo ponadgimnazjalnej, udział w zajęciach w ramach kształcenia ustawicznego w formach pozaszkolnych w akredytowanych placówkach lub poprzez odbywanie przygotowania zawodowego u pracodawcy. Rodzice 19 dzieci (12,67 %) oświadczyli, że zamieszkują wraz z dziećmi poza granicami kraju i ich podopieczni realizują obowiązek nauki w miejscu ich obecnego zamieszkania. Cztery osoby ujęte w ewidencji, w chwili przeprowadzania kontroli spełniania obowiązku szkolnego, na stałe przeprowadziły się poza obszar Gminy Stargard.

Wysokość średnich wynagrodzeń nauczycieli na poszczególnych stopniach awansu zawodowego w szkołach prowadzonych przez Gminę Stargard – art. 30 a Karty Nauczyciela

Na podstawie art. 30a ust. 1 ustawy z dnia 26 stycznia 1982 r. - Karta Nauczyciela organ prowadzący szkołę będący jednostką samorządu terytorialnego w terminie do 20 stycznia każdego roku przeprowadza analizę poniesionych w poprzednim roku kalendarzowym wydatków na wynagrodzenia nauczycieli w odniesieniu do wysokości średnich wynagrodzeń, o których mowa w art. 30 ust. 3 KN oraz średniorocznej struktury zatrudnienia nauczycieli na poszczególnych stopniach awansu zawodowego.

W 2021 roku wysokość średnich wynagrodzeń nauczycieli na poszczególnych stopniach awansu zawodowego w szkołach wyliczana była na podstawie jednej kwoty bazowej, obowiązującej od stycznia do grudnia 2020 r. (3 537,80 zł). W przypadku nie osiągnięcia średnich wynagrodzeń przez nauczycieli za badany okres należało wypłacić do końca stycznia dodatki uzupełniające. Na podstawie dokonanych wyliczeń ustalono, że nauczyciele we wszystkich grupach awansu zawodowego w roku 2020 uzyskali średnie wynagrodzenie, określone ustawą (art. 30 ust. 3 KN). W związku z tym, nie było konieczności wypłaty dodatków uzupełniających. Sprawozdanie z wysokości średnich wynagrodzeń nauczycieli na poszczególnych stopniach awansu zawodowego w szkołach prowadzonych przez Gminę Stargard za rok 2020 zostało przedstawione Radzie Gminy Stargard, Regionalnej Izbie Obrachunkowej, Związkowi Zawodowemu zrzeszającym nauczycieli (ZNP, ONZZ Solidarność'80, NSZZ Solidarność) oraz dyrektorom szkół.

15.4. Poziom wydatków na oświatę i zrealizowane inwestycje, remonty

Wydatki na oświatę

W planie finansowym na 2021 r. na zadania związane z funkcjonowaniem gminnej oświaty zabezpieczono środki w wysokości: 17 492 935,75 zł.

W powyższej kwocie ujęto również dotacje i wsparcie rządowe w łącznej wysokości: 784 908,74 zł, z podziałem jak niżej:

- 55 860,00 zł z rezerwy celowej budżetu państwa z przeznaczeniem na dofinansowanie pomocy materialnej dla uczniów – stypendia i zasiłki szkolne,

- 148 845,00 zł z rezerwy oświatowej na zakup pomocy dydaktycznych do realizacji podstawy programowej przedmiotów z przyrodniczych,
- 119 654,74 zł dotacji celowej na wyposażenie szkół w podręczniki i materiały ćwiczeniowe,
- 104 999,00 zł z dotacji celowej na realizację programu „Aktywna Tablica”,
- 26 950,00 zł z rezerwy oświatowej na realizację zajęć wspomagających,
- 328 600,00 zł – wsparcie rządowe pn. „Laboratoria przyszłości”.

W roku budżetowym 2021 Gmina Stargard w ramach wykonywania zadań z zakresu oświaty dokonała wydatków na łączną kwotę: 16 696 541,25 zł, co wskazuje na realizację zaplanowanych wydatków budżetowych na poziomie 95,45 %.

Tabela nr 46. Realizacja budżetu jednostek oświatowych prowadzonych przez Gminę Stargard w podziale na poszczególne rozdziały klasyfikacji budżetowej, w rozbiciu na rodzaj wykonywanych zadań.

Lp.	Rozdział i rodzaj zadania	Plan w zł	Wykonanie w zł	% wykonania
1.	80101 Szkoły podstawowe	12 188 624,00	11 775 628,48	96,70%
2.	80103 Oddziały przedszkolne przy szkołach podstawowych	754 550,00	654 496,44	86,74 %
3.	80104 Przedszkole publiczne	724 704,00	669 647,56	92,40%
4.	80146 Dokształcanie i doskonalenie nauczycieli	72 610,00	61 514,36	84,72%
5.	80195 Pozostała działalność oświatowa	188 248,01	148 442,74	78,85%
6.	80113 Dowożenie uczniów do szkół	1 207 505,00	1 146 967,99	94,99%
7.	75085 Ośrodek Administracyjny Szkół	1 044 460,00	1 011 354,40	96,83 %
8.	80149 Specjalna organizacja nauki w oddziałach przedszkolnych SP	67 918,00	47 815,40	70,40%
9.	80150 Specjalna organizacja nauki w SP	708 424,00	674 685,13	95,24%
10.	80153 Wyposażenie szkół w ćwiczenia i podręczniki	119 654,74	112 308,35	93,86%
11.	85404 Wczesne wspomaganie rozwoju dziecka	5 278,00	5 278,00	100,00%
12.	85415 Stypendia i zasilki	72 360,00	49 802,40	68,83%
13.	85416 Pomoc materialna dla uczniów o charakterze motywacyjnym	10 000,00	10 000,00	100,00%
Oświatowe wydatki bieżące:		17 164 335,75	16 367 941,25	95,36%
14.	80101 Wydatki inwestycyjne – Laboratoria przyszłości	328 600,00	328 600,00	100,00%
Wydatki ogółem łącznie z wydatkami inwestycyjnymi:		17 492 935,75	16 696 541,25	95,45%

Zrealizowane inwestycje i remonty

W 2021 roku zrealizowano zadanie inwestycyjne przy wsparciu finansowym w ramach środków Funduszu Przeciwdziałania COVID-19. Gmina Stargard, będąca organem prowadzącym dla pięciu szkół podstawowych otrzymała wsparcie finansowe w wysokości: **328 600,00 zł** – realizacja inwestycyjnych zadań jednostek samorządu terytorialnego polegających na rozwijaniu szkolnej infrastruktury – „Laboratoria przyszłości”. Wysokość wsparcia dla poszczególnych szkół uzależniona była od liczby uczniów w danej szkole. Wsparcie przeznaczone było na zakup wyposażenia stanowisk do pracy narzędziowej, sprzętu, narzędzi, elektronarzędzi, materiałów, innych przedmiotów i pomocy służących rozwijaniu umiejętności podstawowych i przekrojowych dzieci i młodzieży. Dyrektorzy wybierając wyposażenie do szkół posilkowali się katalogiem, który był podany do publicznej wiadomości przez ministra do spraw oświaty i wychowania. Katalog określał minimalne wymagania sprzętowe oraz wskazywał wyposażenie podstawowe, które każda szkoła musiała zakupić w ramach otrzymanego wsparcia, a także wyposażenie dodatkowe zakupione w ramach wsparcia.

Tabela nr 47. Wysokość otrzymanego wsparcia przez jednostki oświatowe wraz z przykładowym wykazem sprzętu i pomocy dydaktycznych zakupionych w ramach przyznanych środków.

Lp.	Nazwa szkoły	Wysokość wsparcia w zł	Wykaz zakupionego sprzętu (przykłady)
1.	Zespół Szkolno-Przedszkolny w Sowinie	60 000,00	drukarka 3D, stacja lutownicza (3 szt.), warsztat robotyki – klocki Gigo, zestaw badawczy, pojemnik do segregacji odpadów, mikroskop Delta Optical BioLight, suwmiarka (20 szt.), zestaw dłut, plaster drewna, sztyfty do pistoletu i kleju, zestaw wiertel do metalu, pudełko kreatywne z drewnianymi akcesoriami, włóczki, nożyczki uniwersalne, zestaw elektroniczny, eksperymenty – obwód prądu, szafka z klockami, plansza dydaktyczna: jednostki miar, jednostki układu SI, listwa antyprzepięciowa (5 szt.), akumulatorowa wiertarko-wkrętarka, blender z akcesoriami, deski do krojenia małe i duże, deska do prasowania, drut lutowniczy, farby do tkanin, guziki, igły do maszyny, imadło ślusarskie, instrukcje BHP, kątownik stolarski, Lego Education – zestaw rozszerzający, lodówka niska Amica, lutownica (3 szt.), magformers, „Laboratorium przyszłości – kompetencje techniczne i praktyczne, maszyna do szycia (2 szt.), Mikroskop Delta (13 szt.), młotki, okulary ochronne stanowiskowe (20 szt.), papier do rysunku technicznego, papier ścierny, patelnia mała i duża, regał narzędziowy, robot wielofunkcyjny, szafa metalowa na narzędzia z półkami, stolnica, przewody elektryczne, szczypce uniwersalne (kombinerki), szydelka, szpilki, włóczki, waga kuchenna (10 szt.), walek (5 szt.), wyrzynarka stołowa do drewna, zestaw elektroniczny, zestaw fartuszków i rękawic kuchennych, zestaw nici, zestaw noży, zestawy pędzli do malowania, zestaw wiertel, wkręta i tarników do drewna, żelazko, zmiotka z szufelką.
2.	Szkoła Podstawowa w Malkocinie	60 000,00	stacja lutownicza, zestaw edukacyjny Arduino, aparat fotograficzny Sony do wideoblogów, stanowisko pracy nauczyciela, stół warsztatowy/montażowy/stolarski ucznia, regał magazynowy, stół roboczy kuchenny z gniazdem zasilającym, tablica dwustronna mobilna, zestaw narzędzi ucznia, pistolety do kleju, pracownia robótek ręcznych – zestaw Deluxe, kuchenka elektryczna z piekarnikiem elektrycznym, eksperymenty – obwód prądu, listwa antyprzepięciowa (2 szt.), deski do krojenia, drukarka 3D, duże krosno, farby do tkanin, gimbal do aparatu fotograficznego i kamery, gogle przeciwostrzaskowe, gwoździe, instrukcje BHP, laptop Acer, maszyna do szycia (2 szt.), mikrofon kierunkowy, mikser (2 szt.), miski, noże, papier ścierny, opiekacz, pojemniki do przechowywania, pracownia druku 3D, regały narzędziowe, statyw do aparatu i kamery, wkręty, szafa metalowa na narzędzia z półkami, zestaw pędzli, zestaw kuchenny 4-elementowy
3.	Szkoła	60 000,00	Pracownia robotyki i kodowania Photon, Wirtualne Laboratorium

	Podstawowa w Strachocinie		chemiczne Empiriusz – pakiet rozszerzony, pakiet dydaktyczny – MakerBot SKETCH, filament biodegradowalny, stolik meblowy z szafką i pojemnikami na drukarkę, walizka długopisów Banach 3d, aparat Sony z akcesoriami i oświetleniem, zestaw do nauki lutowania wraz ze stacją lutowniczą
4.	Szkoła Podstawowa w Grzędzicach	78 600,00	Wirtualne Laboratorium chemiczne Empiriusz – Pakiet Premium, Drukarka 3D (1 szt.), laptop do drukarki 3D (1 szt.), filament do drukarki 3D (czerwony, biały, czarny, niebieski, zielony), Lego Spike Essential RobEdu kl. I-III (10 szt.), zestaw do oprogramowania mikrokontrolerów (10 szt.), stacja lutownicza (6 szt.), aparat fotograficzny z funkcją nagrywania, statyw do aparatu, gimbale, mikrofon, zestaw oświetlenia, mikroport
5.	Szkoła Podstawowa w Pęzinie	70 000,00	Wirtualne Laboratorium chemiczne Empiriusz – Pakiet Premium, Drukarka 3D (2 szt.), laptop do drukarki 3D (2 szt.), filament do drukarki 3D (czerwony, biały, czarny, niebieski, zielony), zestaw do oprogramowania mikrokontrolerów (8 szt.), stacja lutownicza (6 szt.), aparat fotograficzny z funkcją nagrywania, statyw do aparatu, gimbale, mikrofon, zestaw oświetlenia (2 szt.), mikroport (2 szt.)
Razem wydatki:		328 600,00 zł	

Obowiązkiem organu prowadzącego jest zapewnienie placówkom oświatowym jak najlepszych warunków do pracy i do prowadzenia zajęć dydaktycznych. W praktyce oznacza to również przeprowadzanie niezbędnych remontów. Poniżej przedstawiono opis prac remontowych wykonanych w 2021 roku w poszczególnych jednostkach oświatowych prowadzonych przez Gminę Stargard.

Szkoła Podstawowa im. Janusza Korczaka w Małkocinie:

Wydatki remontowe w łącznej kwocie **5 658,00 zł** dotyczyły wykonania prac dekarских (usunięcie przecieków tarasu) na budynku szkoły, polegających na:

- demontażu docieplenia wzdłuż obróbek papowych,
- położeniu nowych obróbek z papy termozgrzewalnej wraz z listwą dociskową i jej uszczelnienie,
- montaż nowego docieplenia,
- pomalowanie docieplenia farbą silikonową w kolorze podobnym do ścian tarasu.

Podczas wakacji przeprowadzono drobne prace remontowe wykonane przez konserwatora, polegające na malowaniu sal lekcyjnych, szatni oraz gabinetu dyrektora. Naprawiono ławki znajdujące się przy boiskach szkolnych, oświetlenie w klasach lekcyjnych oraz korytarzach szkolnych.

Szkoła Podstawowa im. Jana Pawła II w Grzędzicach:

Wydatki remontowe w łącznej kwocie **13 521,50 zł** dotyczyły:

- 1) naprawy pieca c.o. – wymiana pompy ciepła (2 214,00 zł),
- 2) naprawy pieca c.o. – wymiana czujnika temperatury w piecu (307,50 zł),
- 3) wymiany wykładziny wraz z montażem podłoża w dwóch salach dydaktycznych oraz na korytarzu przed salami w budynku szkoły (11 000,00 zł).

W okresie wakacyjnym na terenie szkoły zostały wykonane drobne prace remontowe przeprowadzone przez konserwatora oraz pracowników obsługi, między innymi pomalowano sale dydaktyczne, urządzenia znajdujące się na placu zabaw oraz wejście do szkoły od strony polbruku. Klejone były listwy przypodłogowe i przewody do internetu. W grudniu 2021 r. wymieniono piec c.o. na piec gazowy.

Szkoła Podstawowa im. Mikołaja Kopernika w Pęzinie:

Wydatki remontowe w łącznej kwocie: **30 856,45 zł** dotyczyły:

- 1) remontu korytarza szkolnego przy wejściu głównym po prawej stronie frontu budynku oraz remontu schodów wejściowych po prawej stronie frontu budynku (28 273,45).

Prace remontowe polegały na szpachlowaniu ubytków w ścianach, zerwaniu tapety z jednej ze ścian, szpachlowaniu ubytków, demontażu dekoracji ściennych, przygotowaniu ściany do malowania oraz malowaniu sufitów, ścian i lamperii, a także wykonaniu prac porządkowych po wykonaniu remontu i wywiezieniu śmieci remontowych (remont korytarza), a także na demontażu starych płytek, zagruntowaniu konstrukcji betonowej schodów, zaszalowaniu schodów płytami OSB, wylaniu masy wyrównawczej, montażu i fugowaniu płytek oraz wywiezieniu gruzu po demontażu schodów (remont schodów). Dotychczas schody nie miały zachowanych spadków, przez co przy dużych opadach woda dostawała się do środka budynku.

2) naprawy powierzchni boiska (2 583,00 zł) – w okresie wakacyjnym wandalami podpalili część nawierzchni boiska oraz bramki.

Podczas wakacji wykonano bieżące renowacje i malowanie ścian w salach dydaktycznych oraz fasady budynku. W celu dostosowania oświetlenia do obowiązujących przepisów w pomieszczeniach klasowych, korytarzach, szatniach oraz pomieszczeniach biurowych i socjalnych wymieniono źródła światła na ledowe - około 500 sztuk na łączną kwotę: 30 135,00 zł.

15.5. Programy realizowane przez szkoły i przedszkola

1. Narodowy Program Rozwoju Czytelnictwa

W roku 2021 został złożony wniosek do Zachodniopomorskiego Kuratora Oświaty o wsparcie finansowe na rok 2022 w ramach „Narodowego Programu Rozwoju Czytelnictwa na 2.0. na lata 2021-2025”. Celem programu jest wzmocnienie potencjału przedszkoli, bibliotek szkolnych poprzez wzrost atrakcyjności zbiorów bibliotecznych. O dofinansowanie wystąpiły trzy szkoły Gminy Stargard tj. SP Strachocin, SP Grzędzice i SP Malkocin. Warunkiem udzielenia wsparcia jest zapewnienie przez szkoły wkładu własnego w wysokości 20 % kosztów realizacji zadania. Realizacja programu odbywa się przez zakup książek będących nowościami wydawniczymi dla dzieci w wieku 3-6 lat, realizację działań promujących czytelnictwo poprzez np. zakup nagród książkowych – w odniesieniu do oddziałów przedszkolnych przy szkołach podstawowych. Natomiast realizacja programu w odniesieniu do szkół – to zakup nowości wydawniczych (książek niebędących podręcznikami), zakup nowych elementów wyposażenia do bibliotek szkolnych, np. sprzętu komputerowego do wykorzystania przez bibliotekarza, oprogramowania dla bibliotek, czytników e-booków, działania promujące czytelnictwo w tym zakup książek na nagrody. Poszczególne szkoły złożyły wnioski na dofinansowanie w kwotach jak niżej:

- 1) Szkoła Podstawowa w Strachocinie:
 - dla oddziałów przedszkolnych: 2 500,00 zł
 - dla szkoły podstawowej: 4 000,00 zł
- 2) Szkoła Podstawowa w Grzędzicach:
 - dla oddziałów przedszkolnych: 2 500,00 zł
 - dla szkoły podstawowej: 12 000,00 zł
- 3) Szkoła Podstawowa w Malkocinie:
 - dla oddziałów przedszkolnych: 2 500,00 zł
 - dla szkoły podstawowej: 4 000,00 zł

2. Erasmus+

Erasmus+ to program Unii Europejskiej w dziedzinie edukacji, szkoleń, młodzieży i sportu na lata 2014-2020. Erasmus+ opiera się na osiągnięciach europejskich programów edukacyjnych, które funkcjonowały przez 25 lat i jest wynikiem połączenia następujących europejskich inicjatyw realizowanych przez Komisję Europejską w latach 2007-2013: programu „Uczenie się przez całe życie”, programu „Młodzież w działaniu”, Erasmus Mundus, Tempus, Alfa, Edulink, oraz programów współpracy z krajami uprzemysłowionymi w dziedzinie szkolnictwa wyższego.

W 2020 r. Szkoła Podstawowa im. Jana Pawła II w Grzędzicach przystąpiła do programu Erasmus+ i będzie realizowała niniejszy projekt przez okres 24 miesięcy, tj. od 01.09.2020 r. do 31.08.2022 r. Przyznane dofinansowanie to 22 104 EUR, w ramach którego będzie realizowany i wdrażany projekt opisany we wniosku, czyli działania związane z uczeniem się/nauczaniem/szkoleniami wraz z kosztami podróży i indywidualnego wsparcia językowego oraz koszty związane z zarządzaniem projektem.

W ramach programu Erasmus+ Szkoła Podstawowa w Grzędzicach realizuje projekt pod nazwą: "Nowe formaty przyjazne dla środowiska pokazujące historyczne, artystyczne i przyrodnicze dziedzictwo w naszym środowisku". Projekt realizowany jest wraz ze szkołą z miejscowości Santa María la Real de Nieva – gmina w Hiszpanii, w prowincji Segowia, w Kastylii i León. Udział w projekcie zadeklarowało 19 uczniów Szkoły Podstawowej w Grzędzicach. Głównym celem projektu jest opracowanie i przygotowanie w formie nowoczesnych i ekologicznych technologii „przewodników turystycznych” przedstawiających wartości historyczne, artystyczne i przyrodnicze Grzędzic oraz okolicznych miejscowości. W ramach projektu przewidziane są cztery mobilności: dwie w Hiszpanii i dwie w Polsce. W każdej z nich weźmie udział 20 uczniów po 10 z każdego kraju. Dotychczas zrealizowano zadania określone poniżej:

1. utworzono stronę projektu na FB,
2. przeprowadzono ankiety początkowe wśród uczniów, nauczycieli i rodziców,
3. opracowano prezentacje multimedialne ukazujące najciekawsze miejsca Grzędzic,
4. przeanalizowano obszar geograficzny, którego będzie dotyczył projekt,
5. podpisano wstępne umowy ze Stowarzyszeniem „Grzędzice Jutra” i Stowarzyszeniem WIR dotyczące współpracy przy realizacji projektu,
6. przygotowano materiały do publikacji mapy Europy projektu,
7. przygotowano metodyczne opracowanie krótkiego kursu języka angielskiego dla podróżników,
8. opracowano prezentację na temat turystyki w Polsce i walorów turystycznych naszego kraju,
9. przedstawiono prezentację wypracowanych materiałów podczas konferencji on-line z przyjaciółmi z Hiszpanii,
10. przygotowano w szkole gazetki tematyczne: potrawy hiszpańskie, bożonarodzeniowe tradycje w Hiszpanii, wielkanocne tradycje w Hiszpanii, miejsca, które odwiedziliśmy: Segowia, Madryt, Santa Maria,
11. wykonano wirtualną mapę okolicy,
12. napisano esej o dziedzictwie narodowym Polski, esej dotyczący tradycji i kultury Polski, esej dotyczący sposobu spędzania wolnego czasu w Polsce,
13. wykonano plakaty dotyczące współpracy ze szkołą partnerską,
14. przygotowano prezentacje multimedialne dotyczące atrakcji turystycznych okolicy oraz dotyczące zabytków i dziedzictwa kulturowego regionu,
15. nagrano film promujący Szkołę Podstawową im. Jana Pawła II w Grzędzicach oraz film promujący atrakcje turystyczne w regionie,
16. stworzono ścieżkę edukacyjną na terenie szkoły,
17. przeprowadzano rozmowy online z partnerską szkołą.

W ramach wymiany uczniów ze szkołą partnerską zorganizowano i zaplanowano mobilne wyjazdy, jak niżej:

Polska- Hiszpania	26.09.2021 r. - 02.10.2021 r.
Hiszpania-Polska	18.10.2022 r. - 23.10.2022 r.
Polska –Hiszpania	25.04.2022 r. - 30.04.2022 r.
Hiszpania-Polska	09.05.2022 r. - 14.05.2022 r.

3. Zajęcia wspomagające

W ramach środków rezerwy części oświatowej subwencji ogólnej na rok 2021 Gmina Stargard otrzymała wsparcie w łącznej wysokości: **26 950 zł**. Kwota ta została przyznana w celu sfinansowania zajęć wspomagających uczniów w opanowaniu i utrwaleniu wiadomości i umiejętności z wybranych obowiązkowych zajęć edukacyjnych z zakresu kształcenia ogólnego. Przedmioty objęte zajęciami wspomagającymi ustalali dyrektorzy szkół w zależności od potrzeb. Zajęcia musiały być prowadzone w bezpośrednim kontakcie z uczniami i nie mogły być realizowane z wykorzystaniem metod i technik kształcenia na odległość. Środki zostały przekazane w dwóch turach, na podstawie zgłoszeń dyrektorów. Na zajęcia organizowane w terminie od 31.05.2021 r. do 24.06.2021 r. (I tura) Gmina otrzymała wsparcie w wysokości: 2 240,00 zł, z przeznaczeniem na pokrycie wynagrodzeń nauczycieli realizujących zajęcia w Szkole Podstawowej w Malkocinie (12 godzin) oraz w Zespole Szkolno-Przedszkolnym w Sownie (20 godzin). W drugiej turze, czyli na zajęcia organizowane w terminie od 02.09.2021 r. do 22.12.2021 r. Gmina otrzymała wsparcie w wysokości: 24 710,00 zł, z przeznaczeniem na pokrycie wynagrodzeń nauczycieli realizujących zajęcia, jak niżej:

- Szkoła Podstawowa w Grzędzicach: 90 godzin (język polski, język angielski, język niemiecki, matematyka),
- Szkoła Podstawowa w Malkocinie: 30 godzin (język polski, język angielski, język niemiecki, matematyka),
- Szkoła Podstawowa w Strachocinie: 75 godzin (język polski, język angielski, matematyka),
- Szkoła Podstawowa w Pęzinie: 120 godzin (język polski, matematyka, język angielski, język niemiecki, zajęcia wyrównawcze),
- Zespół Szkolno-Przedszkolny w Sownie: 38 godzin (geografia, język niemiecki, język angielski, chemia, język polski, historia, matematyka).

4. Wyposażenie szkół w podręczniki, materiały edukacyjne lub materiały ćwiczeniowe

W roku 2021 Gmina Stargard otrzymała dotację w wysokości 119 654,74 zł, z przeznaczeniem na wyposażenie szkół w podręczniki, materiały edukacyjne lub materiały ćwiczeniowe. Dotację wykorzystano w łącznej kwocie: 111 222,65 zł, w tym 1 184,67 zł przeznaczono na pokrycie kosztów obsługi niniejszego zadania (1 % przekazanej dotacji).

Tabela nr 48. Podział wykorzystanych środków z dotacji w podziale na placówki oświatowe.

Lp.	Nazwa szkoły	Kwota dotacji wykorzystanej na zakup podręczników oraz materiałów ćwiczeniowych
1.	Zespół Szkolno-Przedszkolny w Sownie	16 892,16
2.	Szkoła Podstawowa w Malkocinie	18 045,36
3.	Szkoła Podstawowa w Strachocinie	14 633,96
4.	Szkoła Podstawowa w Grzędzicach	35 640,42
5.	Szkoła Podstawowa w Pęzinie	24 826,08
Ogółem zakup podręczników i ćwiczeń:		110 037,98
Obsługa zadania (1 % dotacji)		1 184,67
RAZEM wykorzystana dotacja:		111 222,65

5. Wyposażenie szkół w pomoce dydaktyczne

Gmina Stargard otrzymała w 2021 r. dofinansowanie ze środków rezerwy części oświatowej subwencji ogólnej na zakup pomocy dydaktycznych niezbędnych do realizacji podstawy programowej z przedmiotów przyrodniczych (geografia, biologia, fizyka, chemia) w publicznych szkołach podstawowych w łącznej kwocie: **148 845,00 zł**. Wniosek o dofinansowanie złożony został dla *Szkoły Podstawowej im. Janusza Korczaka w Malkocinie* i opiewał na kwotę: 143 117,00 zł, przyznana kwota dofinansowania to: **73 845,00 zł**. Wniosek o dofinansowanie złożony został również dla *Szkoły Podstawowej w Strachocinie* i opiewał na kwotę: 108 937,00 zł, przyznana kwota dofinansowania to: **75 000,00 zł**. Otrzymane wsparcie zostało wykorzystane w całości, poprzez zakup pomocy dydaktycznych z przedmiotów przyrodniczych tj. geografia, biologia, fizyka, chemia.

6. Program rządowy „Aktywna tablica”

W 2021 roku Gmina Stargard otrzymała dofinansowanie w ramach dotacji celowej na realizację programu rządowego „Aktywna tablica” w łącznej kwocie: **104 999,00 zł**. Środki przeznaczone zostały na dofinansowanie zakupu sprzętu lub pomocy dydaktycznych niezbędnych do realizacji programów nauczania z wykorzystaniem technologii informacyjno- komunikacyjnej. Wsparcie dotyczyło realizacji działań edukacyjnych, w tym wychowawczych, opiekuńczych, terapeutycznych i resocjalizacyjnych wobec dzieci zagrożonych marginalizacją i wykluczeniem społecznym. W ramach wsparcia finansowego szkoły zobowiązane były zakupić sprzęt, pomoce dydaktyczne i narzędzia wykorzystywane do terapii dla uczniów posiadających różnorodne zaburzenia rozwojowe, utrudniające lub uniemożliwiające prawidłowy proces kształcenia. Szkoły obowiązane były zapewnić wkład własny przeznaczony na realizację Programu w wysokości co najmniej 20 % wartości całkowitego kosztu realizacji Programu. W ramach Programu „Aktywna Tablica” dla trzech szkół Gminy Stargard zakupiono pomoce dydaktyczne na łączną kwotę (dotacja i wkład własny) 131 249,00 zł.

Tabela nr 49. Rozliczenie wykorzystanych środków w ramach programu „Aktywna Tablica” oraz przykłady zakupionych pomocy dydaktycznych.

Lp.	Nazwa szkoły	Kwota otrzymanej dotacji zł	Wkład własny zł	Łącznie kwota zł	Wykaz zakupionych pomocy (przykłady)
1.	Zespół Szkolno-Przedszkolny w Sowinie	35 000,00	8 750,00	43 750,00	zestaw materiałów edukacyjnych: dysleksja, maświat, logopedia, moc emocji, wspomaganie rozwoju, spektrum autyzmu; mikrofon, laptop, tablet (2 szt.), monitor 65"
2.	Szkoła Podstawowa im. Janusza Korczaka w Malkocinie	34 999,00	8 750,00	43 749,00	pomoce dydaktyczne: karty edukacyjne, kuleczkowy plac zabaw, labirynt z magnesem – zoo, bączki drewniane zwierzątka, logopedyczne potyczki, poznajemy dźwięki itp.; kabina do terapii zaburzeń SI – zestaw rozszerzony – MED, program multimedialny matematyka, dyskalkulia, ortografia, rozwijanie kompetencji emocjonalno-społecznych, autyzm; lekcjoteka język polski, rytmy i dźwięki – pakiet demonstracyjny dla nauczyciela, zestaw nagłaśniający, zestaw z 80 kształtów Numicon, zestaw: Robot Phoen Edu rozszerzony wraz z tabletem, eduterapia – dysleksja, kabina SI – zestaw rozszerzony, laptop, zestaw do ćwiczeń motoryki ręki, pakiet sensoryczny
3.	Szkoła Podstawowa im. Mikołaja Kopernika w Pęzinie	35 000,00	8 750,00	43 750,00	zestaw materiałów edukacyjnych: dysleksja, maświat, logopedia, moc emocji, wspomaganie rozwoju, spektrum autyzmu; mikrofon, laptop, tablet (2 szt.), monitor 55 cali, wózek do monitora
RAZEM:		104 999,00	26 250,00	131 249,00	

16. KULTURA

16.1. Biblioteki

I. Sieć biblioteczna. Status formalno-prawny bibliotek

Biblioteka Publiczna Gminy Stargard została powołana jako Instytucja Kultury Uchwałą Rady Gminy Stargard Szczeciński Nr XXXV/282/10 z dnia 26.2010r. (wpis do RIK 1.03.2010).

Zgodnie ze statutem, siedzibą Biblioteki jest świetlica wiejska w Klepinie nr 32 a, a terenem działania Gmina Stargard. Biblioteka posiada następujące filie:

- Barzkowice,
- Grzędzice,
- Skalin,
- Sowno,
- Pęczino.

II. Zbiory biblioteczne

Pandemia i ograniczenia działalności wpłynęła na pracę wewnętrzną w placówkach:

- Od stycznia do 23 marca 2021r. w placówkach obowiązywały procedury ogólnokrajowe związane z reżimem sanitarnym w czasie pandemii.
- W placówce mogły przebywać 2 osoby na 15 m2 oprócz personelu.
- W czasie twardego lockdownu (do 14 maja 2021) w filiach Barzkowice i Sowno przeprowadzono skontrum (inwentaryzację) zbiorów bibliotecznych. Od czerwca do końca roku biblioteki funkcjonowały na zasadach sprzed 23 marca.
- W placówkach zorganizowano dowóz książek dla osób nie mogących dojechać do punktu wypożyczania.
- Wypożyczanie książek na telefon.

1. **Stan zbiorów** bibliotecznych na 2021 r. – ogółem **41 270** woluminów.

Liczba książek wyselekcjonowanych /ubytki/ - 987 woluminów.

Stosunek **książek wyselekcjonowanych** w 2021 r. do całości księgozbioru wynosi: **2,4%**.

Liczba wypożyczeń: 5 482.

Liczba zapisanych użytkowników: 606.

Liczba odwiedzin w bibliotece: 4209.

Liczba odwiedzin wirtualnie : 22 014.

Zakup nowości : 950.

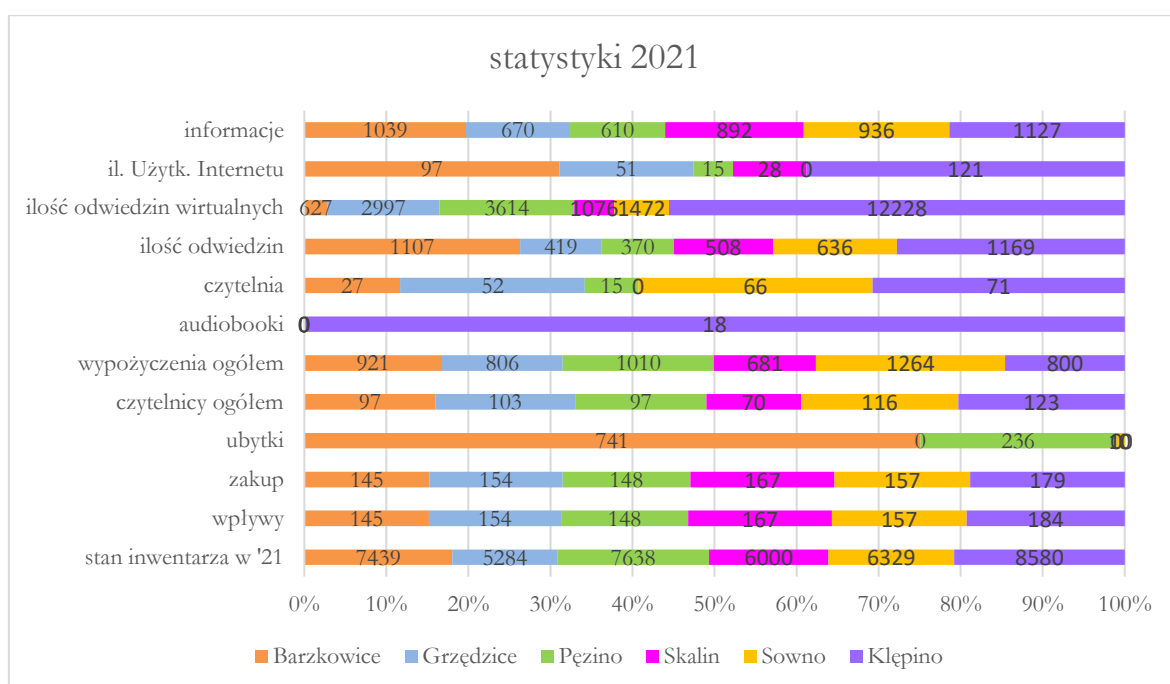
Zakup nowości zrealizowano zgodnie z **umową o dotację Biblioteki Narodowej**

- **302 wol.**(8 426,00 zł) z dotacji Biblioteki Narodowej,

- **648 wol.**(15 697,00 zł) z dotacji organizatora.

Tabela nr 50. Statystyka Bibliotek 2021 r.

	Barzkowice	Grzędzice	Pęczino	Skalin	Sowno	Kępino	Razem
stan inwentarza w 2021 roku	7439	5284	7638	6000	6329	8580	41270
wplywy	145	154	148	167	157	184	955
zakup	145	154	148	167	157	179	950
ubytki	741	0	236	0	10	0	987
czytelnicy ogółem	97	103	97	70	116	123	606
wypożyczenia ogółem	921	806	1010	681	1264	800	5482
audiobooki	0	0	0	0	0	18	18
czytelnia	27	52	15	0	66	71	231
ilość odwiedzin	1107	419	370	508	636	1169	4209
ilość odwiedzin wirtualnych	627	2997	3614	1076	1472	12228	22014
ilość użytkowników Internetu	97	51	15	28	0	121	312
informacje	1039	670	610	892	936	1127	5274



Wykres nr 10. Statystyka Bibliotek w 2021 r.

Tabela nr 51. Statystyka Bibliotek w latach 2020-2021

	Barzkowice		Grzędzice		Pęczino		Skalin		Sowno		Kępino	
	2020	2021	2020	2021	2020	2021	2020	2021	2020	2021	2020	2021
stan inwentarza w 2021	7908	7439	5129	5284	7726	7638	5833	6000	6182	6329	8396	8580
wpływy	127	145	129	154	165	148	163	167	119	157	221	184
zakup	127	145	129	154	165	148	163	167	119	157	208	179
ubytki	0	741	2644	0	434	236	340	0	0	10	301	0
czytelnicy ogółem	97	97	89	103	84	97	56	70	104	116	97	123
wypożyczenia ogółem	904	921	707	806	935	1010	1037	681	1209	1264	1010	800
audiobooki	0	0	0	0	0	0	0	0	0	0	2	18
czytelnia	22	27	74	52	8	15	0	0	0	66	107	71
ilość odwiedzin	964	1107	482	419	590	370	1196	508	624	636	1377	1169

ilość użytkowników internetu		97	120	51	0	15	0	28	0	0	15	121
informacje	1009	1039	242	670	630	610	1207	892	513	936	1694	1127

III. Biblioteka Publiczna Gminy Stargard z siedzibą w Kłępinie, wraz z filiami w Barzkowicach, Grzędzicach, Pęczynie, Skalinie i Sownie prowadziły następującą działalność edukacyjną, kulturalno-oświatową i promocyjną w 2021 roku, stacjonarnie i on-line:

W związku z pandemią działalność edukacyjna, kulturalno-oświatowa i promocyjna biblioteki została ograniczona. Nie mniej jednak w możliwym czasie zostały przeprowadzone zajęcia plastyczne oraz edukacyjne. W niektórych placówkach współpracowano z lokalnymi stowarzyszeniami przy organizacji imprez okolicznościowych. Skupiono się na promocji poprzez wystawy i gazetki tematyczne, dzięki którym ograniczano bezpośredni kontakt społeczny, by w największym stopniu zminimalizować ryzyko rozprzestrzeniania się pandemii.

Tabela nr 52. Statystyka działań on-line i stacjonarnych.

DANE	Barzkowice	Grzędzice	Pęczino	Skalin	Sowno	Kłępino	Razem
Zasięg postów	627	2997	3614	1076	1472	12228	22014
Działania on-line	429	1236	2214	156	907	5606	10548
Działania stacjonarne	60	180	85	44	239	172	780

- Z racji umiejscowienia przedszkoli w pobliżu bibliotek, czynnie współpracowano z tą grupą wiekową, np. poprzez organizowanie projekcji filmowych.
- Założone w 2019 roku koło filmowe Audentum Est kontynuowało swoją działalność poprzez spotkania warsztatowe ale także na planie filmowym w ograniczonym składzie:
 - realizowano film z okazji „Dnia Kobiet”,
 - w ramach udziału w akcji „Narodowego Czytania 2021 – Moralność Pani Dulskiej”.
 - filmy umieszczono na bibliotecznym kanale YouTube, dostępne są pod adresem:
 - <https://www.youtube.com/watch?v=3ETGL8waUhc>
 - <https://www.youtube.com/watch?v=ibK5FXUPBpo>
- Za pośrednictwem biblioteki popularyzowano akcję Narodowego Spisu Powszechnego oraz możliwość zaszczepienia się na Covid-19.
- Zorganizowano także konkurs on-line z okazji Dnia Kobiet.
- Przeprowadzono także cykl spotkań on-line dla polonii za granicą o tematyce promującej polską, współczesną literaturę.
- Biblioteka w Kłępinie prowadziła „korepetycje wyrównawcze z języka polskiego” dla maturzystów.
- Zorganizowano dowóz książek dla osób nie mogących dojechać do punktu wypożyczenia.
- Kontynuowano ogólnopolski projekt „Mała książka – wielki człowiek. 3 – 6 lat”
- Wykład z prezentacją on-line : „Dolina Krąpiele”
- wystawy tematyczne i okolicznościowe
- gazetki tematyczne i okolicznościowe
- lekcja biblioteczna
- zajęcia edukacyjne
- warsztaty plastyczne
- wystawy nowości książkowych.

Wszystkie zakupione nowości książkowe były promowane w Internecie na kanałach społecznościowych.

Łączna liczba odwiedzin wirtualnych w 2021 roku (Facebook, YouTube i strona internetowa) wyniosła 25356 wejść.

Biblioteka posiada własną stronę internetową, a także kanał YouTube. Od 2021 roku każda filia operuje własną stroną społecznościową na Facebooku. Katalog on-line dostępny jest w ramach usług programu bibliotecznego MAK+.

Zasięg wszystkich postów na FACEBOOKU: odnotowano 22014 odwiedzin wirtualnych dla wszystkich placówek bibliotecznych;

- Największy zasięg zauważono w bibliotece w Klepinie – 12 228 odwiedzin wirtualnych,
- Najmniejszy zasięg zauważono w bibliotece filialnej w Barzkowicach – 627 odwiedzin wirtualnych.

IV. Obsługa specjalnych grup użytkowników biblioteki.

W ramach obsługi specjalnych grup użytkowników biblioteka posiada zbiory audiobooków oraz książki z dużą czcionką. Kontynuacja współpracy z klubami seniorów i wolontariuszami, którzy są pośrednikami między biblioteką a osobami z problemami zdrowotnymi. Możliwość zamówienia książek przez telefon, sms, e-mail.

W związku z pandemią i zdalnym nauczaniem w szkołach podstawowych biblioteka wyszła z inicjatywą i udostępniła 5 zestawów komputerowych dla najbardziej potrzebujących uczniów z Gminy Stargard – komputery zostały zwrócone przed rozpoczęciem roku szkolnego we wrześniu 2021 r.

- V.** Pracownicy biblioteki Publicznej Gminy Stargard uczestniczyli w różnych formach doskonalenia zawodowego w formie stacjonarnej oraz on-line – odbyło się 13 szkoleń. Organizatorem była Książnica Stargardzka.

VI. Pozabudżetowe źródła pozyskiwania środków na działalność bieżącą i inwestycje:

- dotacje z Programu Biblioteki Narodowej,
- granty rzeczowe pozyskane od lokalnych, zaprzyjaźnionych sponsorów,
- współpraca ze Stowarzyszeniem Wiejskiej Inicjatywy Rozwoju, które pozyskuje środki na realizację projektów.

Pandemia w znacznym stopniu ograniczyła możliwość kontaktu z czytelnikami i w dużej mierze przyczyniła się do spadku ilości wypożyczonych książek – głównie przez młodzież i dzieci. Czytelnicy bardzo pozytywnie odnosili się do sposobu wypożyczania książek na telefon. Chwalili sobie także, że zamówione przez siebie książki mogą odebrać o wyznaczonej godzinie, a bibliotekarz był do ich wyłącznej dyspozycji w tym czasie.

Skutki pandemii będą odczuwalne dopóki do działań bibliotecznych nie powrócą działania cykliczne. Lokalna społeczność wciąż czuje zagrożenie życia, w związku z czym nie podejmuje ruchów uwzględniających dużą ilość osób współuczestniczących w zajęciach.

16.2. Wydarzenia kulturalne i promocja gminy

Promocja Gminy Stargard w roku 2021 odbywała się w cieniu pandemii spowodowanej COVID-19. Obowiązujące obostrzenia nie pozwalały w pełni organizować na szeroką skalę imprez integracyjnych promujących Gminę. Mimo wszystko z inicjatywy Kół Gospodyń Wiejskich oraz Stowarzyszeń działających na terenie naszej Gminy odbywały się różnorodne konkursy oraz warsztaty dla mieszkańców poszczególnych miejscowości.

Działalność Sołtysów z Gminy Stargard jest naprawdę nieoceniona. Co roku starają się, aby ich miejscowości były coraz piękniejsze, bardziej nowoczesne oraz idąc z duchem czasu bardziej nastawione na ekologię. Sołectwa Gminy Stargard każdego roku biorą udział w konkursie ogłaszanym przez Marszałka Województwa Zachodniopomorskiego pn. „Granty Solecie”. W roku 2021 roku dwie miejscowości z Gminy Stargard otrzymały nagrodę w wysokości po 10 000,00 zł na realizację następujących zadań:

1. Sołectwo Grzędzice – inwestycja pn. „Staw polodowcowy – Wspólna przestrzeń Grzędzic”. Realizacja zadania pozwoliła na zagospodarowanie terenu, który stał się wizytówką miejscowości. Zadanie zostało zrealizowane w 2021 roku.
2. Sołectwo Kłębino – inwestycja pn. „EKO oświetlenie w Kłębino”. Inwestycja polegała na zakupie i montażu lampy hybrydowej. Zadanie zostało zrealizowane w 2021 roku.



Sołectwo Grzędzice



Sołectwo Kłębino

Samorząd Województwa Zachodniopomorskiego ogłosił kolejną edycję konkursu pn. „Piękna Zachodniopomorska Wieś” 2021. Spośród wielu zgłoszonych miejscowości, komisja konkursowa przyznała II miejsce miejscowości ROGOWO w Gminie Stargard. Jest to niewątpliwie wielkie wyróżnienie dla mieszkańców, Pani Sołtys Wioletty Zientek ale również i dla Gminy Stargard. Wspólny wysiłek wszystkich mieszkańców o piękny wygląd wsi przyniósł efekty również finansowe, sołectwo w ramach nagrody otrzymało 30 000,00 zł.

Urząd Marszałkowski w Szczecinie każdego roku ogłasza plebiscyt na Sołtysa Roku, laureatem plebiscytu, a tym samym sołtysiem Roku 2021 została Wioletta Zientek, sołtys sołectwa Rogowo. Pani sołtys integruje całą społeczność sołectwa, kultywuje często zapomniane tradycje, stworzyła miejsca integracji lokalnej społeczności, a także z widocznymi efektami organizuje akcje społeczne, m.in. estetyzacja sołectwa.



Dużą rolę w rozwój i integrację mieszkańców odgrywają Koła Gospodyń Wiejskich, których na terenie naszej gminy jest aż 15. Panie zrzeszone w kołach od lat pielęgnują polską tradycję i wywierają silny wpływ na rozwój polskiej wsi poprzez prowadzenie różnorodnych działań m.in. organizowanie konkursów, wernisaży i warsztatów. Dzięki wsparciu finansowemu jakie otrzymują z Agencji Restrukturyzacji i Modernizacji Rolnictwa mają szansę na dalszy rozwój i determinują powstawanie nowych organizacji. Koła Gospodyń Wiejskich stały się nieodzowną częścią naszych miejscowości. Są bardzo aktywne społecznie, angażują się niemalże we wszystkie uroczystości, a w ostatnim czasie aktywnie włączały się w promocję szczepień przeciwko COVID 19.



Do tych działań promocyjnych dołączyły również sołectwa organizując pikniki i inne wydarzenia oraz sami pracownicy Urzędu Gminy. Dodatkowo w urzędzie funkcjonowała infolinia, dzięki której mieszkańcy 60+ mogli zgłosić potrzebę dowiezienia ich do punktu szczepień.



Szczepienia nie były jedyną akcją promocyjną prowadzoną przez pracowników Urzędu Gminy.

W cieniu pandemii przebiegał również Narodowy Spis Powszechny Ludności i Mieszkań 2021 roku, który jest badaniem i zarazem źródłem danych z zakresu statystyki ludności. Ma on na celu zebranie informacji o stanie populacji i strukturze według ustalonych cech demograficznych i społeczno-zawodowych, w wyznaczonym momencie i na określonym terytorium. Spis powszechny prowadzony był przez wyznaczonych rachmistrzów oraz metodą samospisu w formie elektronicznej. W Urzędzie Gminy przygotowano stanowisko komputerowe z dostępem do internetu dla mieszkańców w celu dokonania samospisu. Aby ułatwić wielu mieszkańcom Gminy możliwość dokonania samospisu, został przygotowany tzw. mobilny punkt spisowy. Poszczególni pracownicy Urzędu Gminy podczas różnego rodzaju festynów, dożynek i innych imprez lokalnych udostępniali mieszkańcom możliwość skorzystania z formularzy spisowych.



Wielkim wydarzeniem dla całej gminy są Dożynki Gminne – święto plonów, które ma w Polsce bardzo długą i bogatą historię. Na terenie naszej gminy były organizowane po raz cztertnasty. Niestety z powodów epidemiologicznych miały inną formę niż w latach poprzednich. Ważnym elementem obchodów dożynkowych w dawnej Polsce był wieniec, który był wyplatany z ostatnich łanów zboża a w niego wplatan owoce, kwiaty i inne przedmioty. Zdarzało się że wieniec przybierał formę korony lub klatki. Ta piękna tradycja została z nami do dziś. W miejscowości Poczernin odbyła się Msza Święta Dzięczynna, na której rolnicy oraz mieszkańcy gminy Stargard podziękowali za zebrane plony, zaprezentowali owe wieńce i symboliczne kosze.



W Gminie Stargard działa Zespół Ludowy „Prząśniczka” z Pęczyna. Występy Zespołu cieszą się ogromną popularnością nie tylko na terenie Gminy Stargard. Zespół aktywnie uczestniczy we wszystkich imprezach organizowanych przez Gminę, ale również przez poszczególne sołectwa. W 2021 roku Zespół uzyskał wyróżnienie za występ w „IX Przeglądzie Kapel Ludowych” na Targach Rolnych AGRO POMERANIA w Barzkowicach, które Wójt Gminy Stargard objął honorowym patronatem oraz był fundatorem nagrody Dla Najlepszej Firmy – Gołębnik 24, oraz dla Najlepszego Wyrobu na Targach – Winnica Sydonia.



Na terenie Gminy Stargard każdego roku odbywa się wiele inicjatyw społecznych, m. in. festyny rodzinne, kiermasze, różnego rodzaju konkursy czy zbiórki. W 2021 roku została zorganizowana przez Radnych Gminy Stargard zbiórka finansowa na szczytny cel jakim była „Paczka dla seniora” podczas, której udało się zebrać 5 239,00 zł. Suma ta pozwoliła na przygotowanie sześćdziesięciu paczek dla potrzebujących.



Kolejną świetną inicjatywą był projekt marki Winiary pt. „Pomagamy w gotowaniu i niemarnowaniu”, który odpowiada na problem marnowania żywności i promuje dzielenie się nią z potrzebującymi, przy wejściu do budynku Gminy Stargard stanęła jadłodzielnia. To specjalny punkt, który służy nieodpłatnej wymianie żywności pomiędzy mieszkańcami gminy i miasta Stargard. Składa się ona z lodówki i szafki na produkty suche.



Promocja gminy to system aktywnych działań, zawierających elementy własnej inicjatywy. Włączają się w to nie tylko osoby zrzeszone w Stowarzyszeniach czy Kolach Gospodyń Wiejskich ale również Radni z Rady Gminy Stargard, dzięki którym została zorganizowana wyżej opisana zbiórka na rzecz akcji „Paczka dla seniora”.

Radny Grzegorz Stępień brał udział w konkursie „Moja SMART wieś – IDEA i FAKT”, który był organizowany przez Instytut Rozwoju Wsi i Rolnictwa PAN. Radny zdobył II

miejsce, celem konkursu było upowszechnienie i promocja koncepcji smart villages wśród mieszkańców obszarów wiejskich poprzez identyfikację wprowadzonych innowacji społecznych oraz cyfrowych w przestrzeni wiejskiej. Radny Gminy Stargard został nagrodzony za pracę pt. „Przystanki z historią i usługą Malkocin SCANSEN”. To przykład innowacyjnych rozwiązań, poprzez wdrażanie narzędzi internetowych. Korzystając z kodu QR można automatycznie uzyskać dostęp do różnych informacji, np. zapoznać się z historią obiektów i obejrzeć zdjęcia zabytków m.in. kościoła w Malkocinie.



Wymienione wyżej sposoby na promocję to nie wszystko bo czy nie inwestycje robią największe wrażenie? W 2021 roku została przebudowana stacja wodociągowa i ujęcia wody w Ulikowie oraz remiza strażacka w Sownie, natomiast z Funduszu Soleckiego powstały siłownie zewnętrzne w Tychowie i Strzyżnie. Do inwestycji w całości sfinansowanej z środków budżetu Gminy Stargard należy budowa „Kładki w Rogowie”, która przebiega nad rzeką Ina. Było to bardzo ważne przedsięwzięcie, ponieważ przywróciło ono użyteczność trasy pieszo-rowerowej, która łączy wsie – Rogowo z Żarówem.



Gmina to wspólnota samorządowa osób zamieszkujących na określonym terytorium, dlatego też tak ważna jest integracja, wzajemna pomoc czy dbanie o tereny na których mieszkamy. Z opisanych powyżej działań i podejmowanych inicjatyw wynika, że promocja Gminy Stargard to konkretne działania mieszkańców, radnych, sołtysów, KGW, Stowarzyszeń i wszystkich ludzi dobrej woli.

17. SPORT

17.1. Działalność klubów sportowych

W roku 2021 na terenie Gminy Stargard funkcjonowało 8 klubów sportowych. Zdecydowaną większość z nich, bo aż 7 stanowiły kluby zrzeszone w Ludowych Zespołach Sportowych oraz klub żeglarski „Grot” Wierchłąd. Wymienione poniżej kluby działalność swoją opierały na rozwoju kultury fizycznej w dziedzinie piłki nożnej.

1. KP „Orzeł” Malkocin
2. LZS „Orzeł” Grzędzice
3. LZS „Pomorzanin” Krąpiel
4. LZS „Orzeł” Pęczino
5. LZS „Dęby” Rogowo
6. LZS „WODR” Barzkowice
7. LZS „Zorza” Tychowo.

Wyżej wymienione kluby uczestniczyły w rozgrywkach piłkarskich organizowanych przez Zachodniopomorski Związek Piłki Nożnej.

We wszystkich drużynach prowadzonych przez kluby sportowe z terenu Gminy Stargard czynny udział bierze blisko 370 zawodników w różnych kategoriach wiekowych.

Stowarzyszenia Kultury Fizycznej funkcjonujące w 2021 roku na terenie gminy posiadały w użyczeniu od Gminy Stargard obiekty sportowe. W ramach zawartych umów biorący w użyczenie zobowiązani byli do utrzymywania należytego stanu technicznego obiektów. Stowarzyszenia posiadały w użyczeniu odpowiednio:

1. KP „Orzeł” Malkocin – boisko do piłki nożnej o nawierzchni trawiastej i szatnię. Klub w ramach własnych starań i środków pochodzących od sponsorów rozpoczął budowę nowej szatni sportowej.
2. LZS „Orzeł” Grzędzice – boisko do piłki nożnej o nawierzchni trawiastej i szatnię,
3. LZS „Pomorzanin” Krąpiel – posiada 2 boiska do piłki nożnej o nawierzchni trawiastej oraz szatnię,
4. LZS „Orzeł” Pęczino – boisko do piłki nożnej o nawierzchni trawiastej i szatnię,
5. LZS „Dęby” Rogowo – boisko do piłki nożnej o nawierzchni trawiastej,
6. LZS „WODR” Barzkowice – boisko do piłki nożnej o nawierzchni trawiastej i szatnię dla zawodników,
7. LZS „Zorza” Tychowo – boisko do piłki nożnej o nawierzchni trawiastej, funkcję szatni spełniają pomieszczenia świetlicy wiejskiej.

Stan techniczny obiektów sportowych na terenie gminy jest dobry, a wyposażenie niezbędne do upowszechniania kultury fizycznej i sportu spełnia podstawowe potrzeby w tym zakresie.

Od 2015 roku kluby sportowe mogą starać się o dotację celową z budżetu gminy po złożeniu oferty o wsparcie klubu. Aby otrzymać dotację, klub musi prowadzić stowarzyszenie działające na terenie gminy, ale nie prowadzące działalności gospodarczej na realizację celów statutowych. Wysokość dotacji przyznanej klubom w roku 2021 wyniosła 160 000,00 zł.

W analizowanym okresie z dotacji kluby poniosły wydatki na zakup sprzętu sportowego, opłaty za transport zawodników na mecze, opłaty za usługi sędziów sportowych oraz opłaty

członkowskie za udział w zawodach sportowych oraz opłaty związane z działalnością administracyjno-księgową.

Po przeprowadzeniu otwartego konkursu ofert na realizację w roku 2021 zadania publicznego z zakresu **upowszechniania kultury fizycznej i sportu w gminie Stargard** poszczególnym klubom zostały przyznane dotacje dla klubów.

Tabela nr 52. Wysokość dotacji dla klubów.

Lp.	Nazwa organizacji	Wnioskowana kwota dotacji [zł]	Kwota przyznanej dotacji [zł]
1.	LZS „Pomorzanin” Krapiel <i>z siedzibą w Krapielu 5/3, 73-131 Pęzino</i>	61 245,00	22 000,00
2.	LZS „Dęby” Rogowo <i>z siedzibą w Rogowie 2, 73-110 Stargard</i>	28 470,00	19 000,00
3.	LZS „WODR” Barzkowice <i>z siedzibą w Barzkowicach 33B, 73-131 Pęzino</i>	40 000,00	22 000,00
4.	KP „Orzeł” Małkocin <i>z siedzibą w Małkocinie 36, 73-110 Stargard</i>	72 912,00	22 000,00
5.	LZS „Zorza” Tychowo <i>z siedzibą w Tychowie 49, 73-110 Stargard</i>	40 265,00	10 000,00
6.	LZS „Orzeł” Grzędzice <i>z siedzibą w Grzędzicach ul. Jeziorna 9, 73-110 Stargard</i>	75 306,00	46 000,00
7.	LZS „Orzeł” Pęzino <i>z siedzibą w Pęzynie 77, 73-131 Pęzino</i>	73 920,00	19 000,00
RAZEM			160 000,00

Środki finansowe z dotacji wydatkowane były na zakup sprzętu sportowego, koszty transportu zawodników na mecze rozgrywane w ramach współzawodnictwa sportowego oraz kosztów ponoszonych przez kluby sportowe z udzielonych dotacji generują opłaty za udział w rozgrywkach sportowych organizowanych przez Zachodniopomorski Związek Piłki Nożnej.

Wśród opłat wnoszonych do ZZPN wyszczególnić można m.in.

- opłaty licencyjne
- opłaty za udział w rozgrywkach
- opłaty za uprawnienia zawodników do gry
- opłaty i składki członkowskie
- opłaty startowe (wpisowe)
- opłaty za weryfikację boiska
- delegacje sędziowskie.

Zlecone przez gminę Stargard zadania w dziedzinie kultury fizycznej i sportu realizowane były przez kluby sportowe zgodnie z zawartymi umowami w zakresie oferowanych przez kluby terminów i miejsc ich wykonania oraz użycia do ich realizacji oferowanych zasobów kadrowych i rzeczowych.

Realizacja zadań przez kluby sportowe przebiegała z wykorzystaniem deklarowanych w ofertach i wnioskach zasobów rzeczowych i kadrowych. Przy realizacji zawartych umów przez kluby sportowe nie stwierdzono odstępstwa rzeczowego zakresu ich wykonania w stosunku do określonych w umowach zawartych przez te kluby z gminą Stargard.

W 2021 roku dotacje celową z budżetu gminy mogły otrzymać organizacje pozarządowe oraz podmioty określone w art. 3 ust. 3 ustawy z dnia 24 kwietnia 2003 roku o działalności pożytku publicznego i wolontariacie prowadzące działalność statutową w dziedzinie sportu. Kwota przeznaczona na dofinansowanie ww. zadania w budżecie Gminy Stargard w roku 2021 wynosiła 50 000,00 zł.

Po przeprowadzeniu otwartego konkursu ofert na realizację w roku 2021 zadania publicznego z zakresu **organizacja współzawodnictwa i upowszechnianie kultury fizycznej wśród mieszkańców gminy Stargard** klubom sportowym oraz kołom gospodyń wiejskich zostały przyznane dotacje.

Tabela nr 53. Wysokość dotacji dla klubów.

Lp.	Nazwa organizacji	Wnioskowana kwota dotacji [zł]	Kwota przyznanej dotacji [zł]
1.	Koło Gospodyń Wiejskich „Rogowianie” z siedzibą w Rogowie 5, 73-110 Stargard	3 800,00	3 800,00
2.	LZS „Dęby” Rogowo z siedzibą w Rogowie 2, 73-110 Stargard	5 000,00	5 000,00
3.	LZS „WODR” Barzkowice z siedzibą w Barzkowicach 33B, 73-131 Pęczino	20 000,00	-
4.	KP „Orzeł” Małkocin z siedzibą w Małkocinie 36, 73-110 Stargard	13 220,00	12 000,00
5.	Koło Gospodyń Wiejskich w Małkocinie z siedzibą w Małkocinie 36, 73-110 Stargard	6 000,00	6 000,00
6.	LZS „Orzeł” Pęczino z siedzibą w Pęczynie 77, 73-131 Pęczino	9 450,00	6 500,00
7.	LZS „Orzeł” Grzędzice z siedzibą w Grzędzicach ul. Jeziorna 9, 73-110 Stargard	8 660,00	-
8.	LZS „Pomorzanin” Krąpiel z siedzibą w Krąpielu 5/3, 73-131 Pęczino	28 100,00	16 200,00
	RAZEM	94 230,00	49 500,00

17.2. Stypendia sportowe

W Gminie Stargard są przyznawane stypendia za wysokie osiągnięcia.

W roku 2021 roku pomocą stypendialną dla osób osiągających wysokie wyniki w dziedzinie sportu Gmina Stargard objętych zostało sześcioro sportowców zamieszkujących na terenie Gminy Stargard.

We wszystkich przypadkach stypendia zostały przyznane na okres 12 miesięcy w wysokości 150,00 zł. Łączny koszt stypendiów sportowych w 2021 roku wyniósł 10 800,00 zł.

18. POMOC SPOŁECZNA

Zadania Gminnego Ośrodka Pomocy Społecznej w Stargardzie określa statut Ośrodka, ustawy oraz akty wykonawcze ustaw.

Ponadto kierunki działań Ośrodka Pomocy Społecznej określa „Strategia Rozwiązywania Problemów Społecznych Gminy Stargard na lata 2021-2025” oraz gminne programy dotyczące przeciwdziałania przemocy w rodzinie i wspierania rodziny. Strategia Rozwiązywania Problemów Społecznych Gminy Stargard na lata 2021 - 2025 wyznacza główne działania dla samorządu i mieszkańców w celu poprawy funkcjonowania Gminy pod względem społecznym, który rzutuje na sferę ekonomiczną, demograficzną i gospodarczą i ma na celu ograniczenie lub eliminację problemów społecznych na terytorium Gminy.

18.1. Poziom wydatków

Na realizację zadań z zakresu pomocy społecznej Ośrodek otrzymał w roku 2021 środki na łączną kwotę 24 057 689,00 zł, w tym:

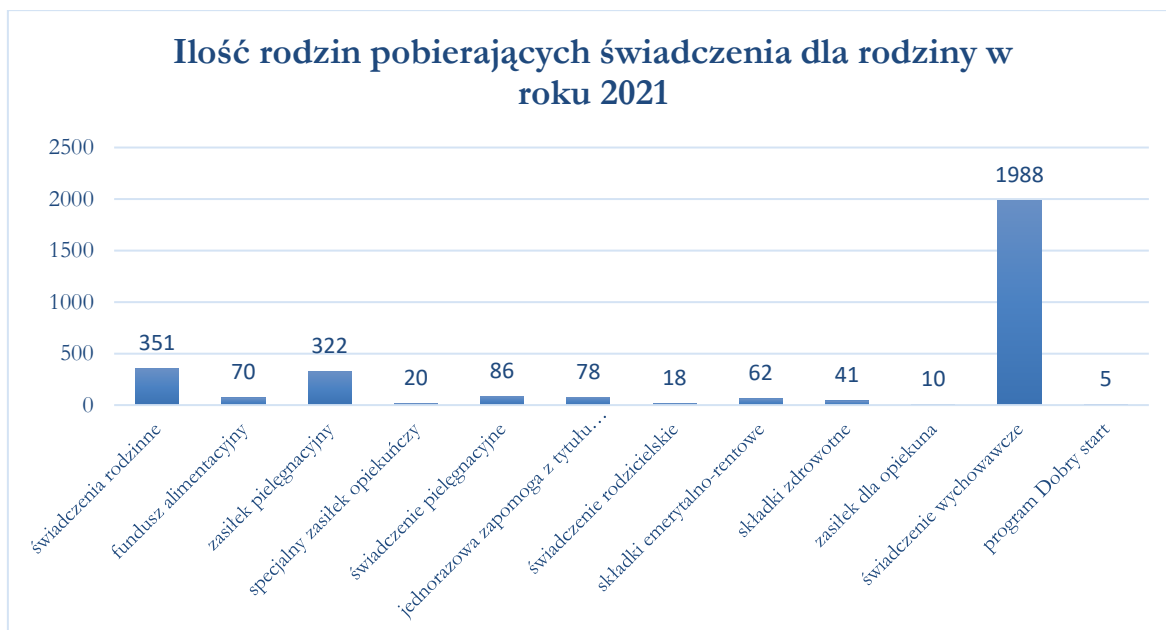
- na realizację zadań zleconych – 22 042 732 zł,
- na realizację zadań własnych – 2 014 957 zł.

18.2. Realizowane zadania

Tabela nr 54. Realizacja zadań zleconych.

Rodzaj świadczenia	Kwota w zł
świadczenia rodzinne	1 096 198
fundusz alimentacyjny	418 928
zasilek pielęgnacyjny	762 021
specjalny zasilek opiekuńczy	82 005
świadczenie pielęgnacyjne	1 817 286
jednorazowa zapomoga z tytułu urodzenia dziecka	78 000
świadczenie rodzicielskie	288 738
składki na ubezpieczenia emerytalne i rentowe dla świadczeniobiorców pobierających zasilek dla opiekuna, świadczenie pielęgnacyjne i specjalny zasilek opiekuńczy	352 166
składki zdrowotne dla świadczeniobiorców pobierających zasilek dla opiekuna, świadczenie pielęgnacyjne i specjalny zasilek opiekuńczy	73 874
zasilek dla opiekuna	53 927
dodatek energetyczny	0
świadczenie wychowawcze (500+)	17 017 993
jednorazowe świadczenie pieniężne „za życiem”	0
program Dobry start	1 596
OGÓŁEM	22 042 732

Wykres, przedstawiony poniżej, obrazuje zakres wykonanych prac związanych z realizacją podstawowych zadań dotyczących świadczeń, którymi zajmuje się Dział Świadczeń dla rodziny w Gminnym Ośrodku Opieki Społecznej.



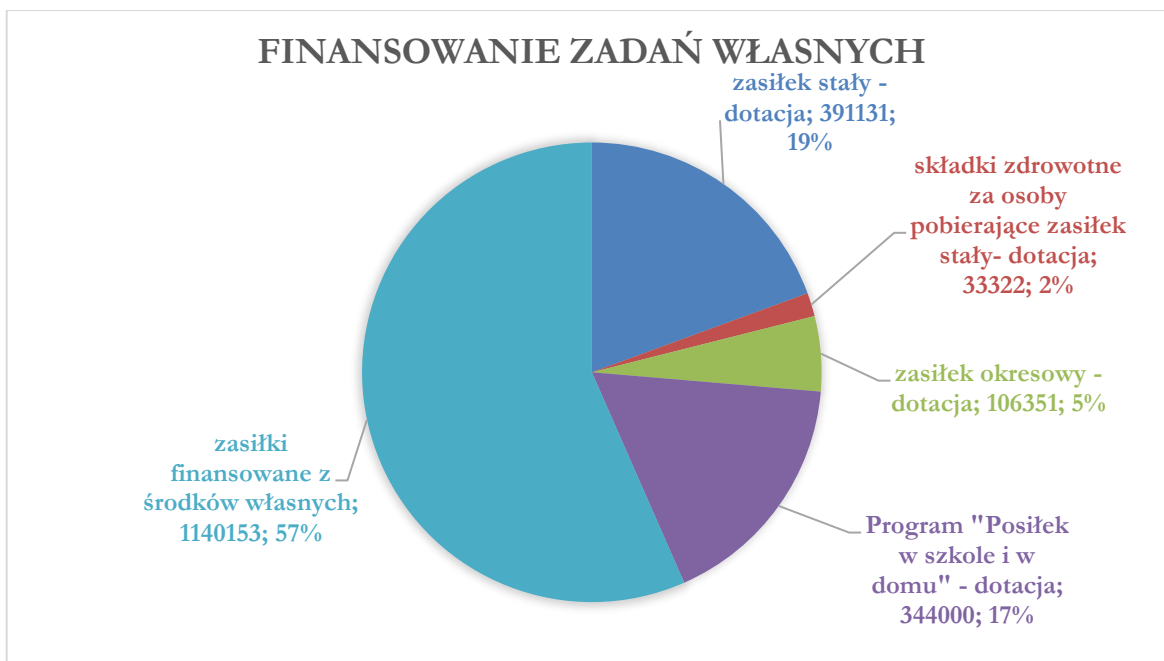
Wykres nr 11. Realizacja świadczeń dla rodziny w rozbiciu na ilość rodzin pobierających świadczenia.

Kwota wypłaty świadczenia rodzinnego w roku 2020 wyniosła 16 233 396,00 zł, natomiast w roku 2021 wyniosła 17 018 493,00 zł.

Tabela nr 55. Realizacja zadań własnych.

Rodzaj świadczenia	kwota
Dożywianie dzieci (poza programem)	12 406
Zasilki okresowe	106 351
Zasilki celowe	114 251
w tym:	
specjalne zasilki celowe	54 390
zdarzenie losowe	12 500
Sprawienie pogrzebu	0
w ramach wieloletniego programu „Posilek w szkole i w domu”	454 497
w tym:	
dożywianie dzieci	123 307
zasilki celowe na żywność	331 190
Opłata za pobyt w schronisku, ogrzewalni i noclegowni dla bezdomnych	27 513
Opłata za pobyt w Domu Pomocy Społecznej	654 436
Opłata za pobyt dzieci w placówkach opiekuńczo- wychowawczych	55 660
Opłata za pobyt dzieci w rodzinach zastępczych	57 890
Zasilki stałe	391 131
Składki zdrowotne za osoby pobierające zasiłek stały	33 322
Dodatki mieszkaniowe	3 480
Usługi opiekuńcze	104 020
OGÓLEM	2 014 957

Zasilki okresowe, zasilki stałe, składki zdrowotne za osoby pobierające zasiłek stały oraz 76% programu „Posilek w szkole i w domu” są opłacane z dotacji wojewody. Łącznie na zadania własne gmina otrzymała od wojewody dotację w wysokości 874 804,00 zł.



Wykres nr 12. Finansowanie zadań własnych

Ośrodek udzielił pomocy na pokrycie kosztów dożywiania w szkołach i przedszkolach dla 159 dzieci, 5 osób dorosłych skorzystało z nieodpłatnych posiłków, a 477 osobom przyznano zasiłek celowy na żywność. Koszt programu ogółem wyniósł 454 497,00 zł, z czego 110 497,00 zł stanowiły środki własne gminy, a 344 000,00 zł dotacja wojewody.

W związku z tym, że Gmina ma obowiązek zapewnić schronienie osobom tego pozbawionym, została zawarta umowa na świadczenie usług udzielenia schronienia ze Stowarzyszeniem Ludzi Bezdomnych i Samotnych Matek z Dziećmi. Gmina musi pokrywać koszty pobytu mieszkańców w schroniskach i noclegowniach. W 2021 roku 7 osobom bezdomnym (w tym 2 dzieci) z terenu Gminy zapewniono pobyt w schronisku dla bezdomnych. Koszt pobytu wyniósł 22 884,00 zł. Zgodnie z uchwałą Nr XXVI/238/21 Rady Gminy Stargard za pobyt w schronisku osoby bezdomne posiadające własne dochody ponoszą odpłatność. Odpłatność poniesiona przez ww. osoby wyniosła 2 208,00 zł. W 2019 roku gmina podpisała porozumienie z Miastem Stargard w sprawie prowadzenia noclegowni i ogrzewalni dla osób bezdomnych oraz określenia zasad i udziału w kosztach ich utrzymania. Z usługi tej w 2021 roku skorzystały 3 osoby z terenu gminy Stargard (1 osoba z ogrzewalni i 2 osoby z noclegowni), a koszt wyniósł 6 096,00 zł. Dodatkowo zgodnie z zawartym porozumieniem gmina poniosła koszt w wysokości 741,00 zł na bieżącą działalność ogrzewalni i noclegowni.

W roku 2021 z pomocy w formie usług opiekuńczych skorzystało 18 osób. Wydatki wyniosły 104 020,00 zł. Odpłatność od podopiecznych wyniosła 17 048,00 zł.

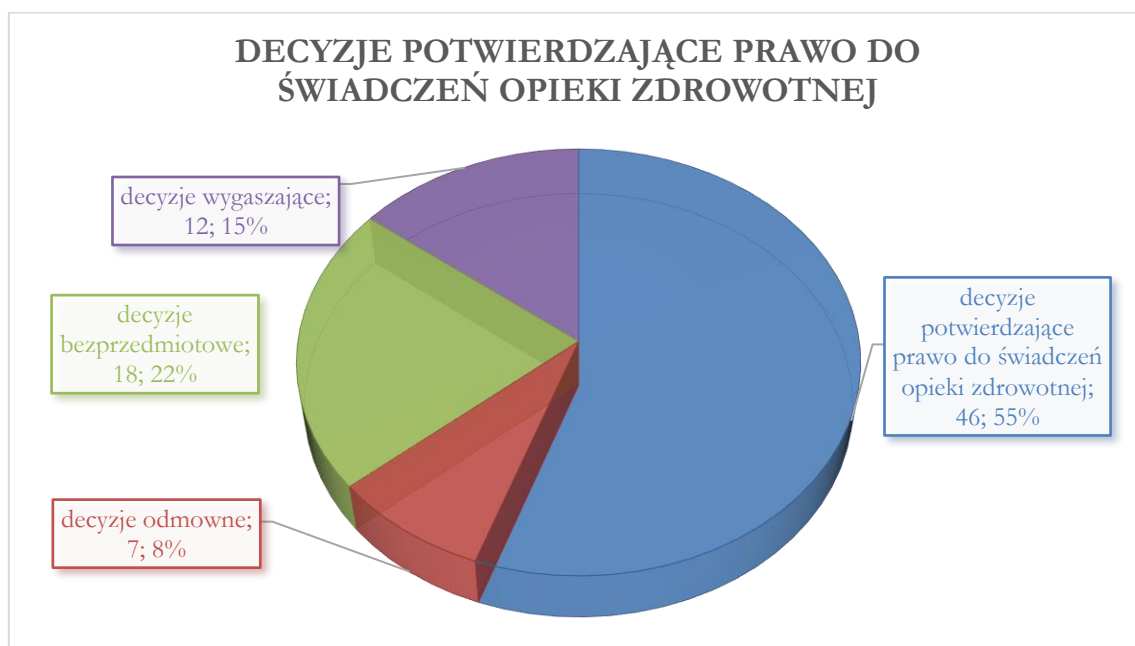
W roku 2021 w domach pomocy społecznej przebywało 21 osób, a poniesione wydatki wyniosły 654 436,00 zł. Z wpłat od rodzin osób umieszczonych uzyskano kwotę 83 707,00 zł.

Tabela nr 56. Powody przyznawania pomocy przez GOPS.

POWÓD TRUDNEJ SYTUACJI ŻYCIOWEJ		LICZBA RODZIN	LICZBA OSÓB W RODZINACH
1		2	3
ubóstwo	1	187	412
bezdомność	2	17	19
potrzeba ochrony macierzyństwa	3	83	368
w tym: wielodzietność	4	28	160

POWÓD TRUDNEJ SYTUACJI ŻYCIOWEJ		LICZBA RODZIN	LICZBA OSÓB W RODZINACH
1		2	3
bezrobocie	5	92	263
niepełnosprawność	6	141	242
długotrwała lub ciężka choroba	7	193	358
bezradność w sprawach opiekuńczo-wychowawczych i prowadzenia gospodarstwa domowego - ogółem	8	21	78
w tym:	9	0	0
rodziny niepełne			
przemoc w rodzinie	10	2	10
narkomania	11	2	2
alkoholizm	12	7	10
trudności w przystosowaniu do życia po zwolnieniu z zakładu karnego	13	4	12

Ośrodek prowadził postępowanie w sprawie przyznania decyzji potwierdzającej prawo do świadczeń opieki zdrowotnej dla 83 osób. Wydano 46 decyzji o przyznaniu prawa do świadczeń, 7 decyzji odmownych z uwagi na przekroczone kryterium dochodowe określone w ustawie o pomocy społecznej, 18 decyzji o charakterze bezprzedmiotowym oraz 12 decyzji wygaszających przyznanie prawa do świadczenia.



Wykres nr 13. Decyzje potwierdzające prawo do świadczeń opieki zdrowotnej

Gminny Program Wspierania Rodziny na lata 2020-2022

Działania podejmowane przez pracowników socjalnych w ramach pracy z rodziną koncentrowały się przede wszystkim na diagnozowaniu i analizowaniu sytuacji rodzin z problemami opiekuńczo-wychowawczymi, ustalaniu przyczyn występującego w nich kryzysu, a także wnioskowaniu do kierownika Ośrodka o przydzielenie rodzinie asystenta rodziny.

Działania podejmowane przez pracowników socjalnych, odbywały się przy współpracy z przedstawicielami placówek oświatowych, służby zdrowia, Policji i innych instytucji działających na rzecz rodziny (Poradni Pedagogiczno-Psychologicznej, Gminnej Komisji Rozwiązywania Problemów

Alkoholowych, Gminnego Zespołu Interdyscyplinarnego, Powiatowego Centrum Pomocy Rodzinie, kuratorów).

Realizując zadania określone w ustawie o wspieraniu rodziny i systemie pieczy zastępczej w 2021 roku w Gminnym Ośrodku Pomocy Społecznej był zatrudniony 1 asystent rodziny. Asystent rodziny objął działaniem 22 rodziny, w których było 52 dzieci. Na koniec 2021 roku z usług asystenta rodziny korzystało 7 rodzin. W ciągu roku z 15 rodzinami zakończono współpracę.

We wszystkich rodzinach występowały problemy, w szczególności: nieumiejętność panowania nad emocjami, brak wyuczonych pozytywnych wzorców wychowawczych, bezrobocie, skłonności do nadużywania spożywania alkoholu, konflikt pomiędzy małżonkami, przemoc w rodzinie, ubóstwo, niepełność rodziny.

Do zadań gminy należy współfinansowanie pobytu dzieci w pieczy zastępczej. Gmina wspólnie z powiatem ponosi koszty pobytu dzieci w placówkach opiekuńczo – wychowawczych, rodzinnych domach dziecka i rodzinach zastępczych. W roku 2021 r. Gmina Stargard dofinansowała koszt pobytu 13 dzieci w rodzinnej pieczy zastępczej i 2 dzieci w placówkach opiekuńczo-wychowawczych. 2 dorosłym wychowankom dofinansowano pomoc na kontynuowanie nauki.

W 2021 r. w Gminie Stargard na podstawie przepisów wynikających z ustawy o wspieraniu rodziny i systemie pieczy zastępczej, na terenie gminy funkcjonowało 12 placówek wsparcia dziennego prowadzonych na zlecenie gminy przez Towarzystwo Przyjaciół Dzieci. 5 placówek prowadzonych było w formie opiekuńczej, a 7 w formie pracy podwórkowej realizowanej przez wychowawcę. Z placówek wsparcia dziennego korzystało około 130 dzieci. Na realizację zadania gmina przeznaczyła 140 000,00 złotych.

W ramach współpracy z Kuratorium Oświaty w Szczecinie w okresie wakacyjnym uczniowie gminnych szkół brali udział w koloniach finansowanych ze środków Kuratorium. Z terenu Gminy Stargard z tej formy wypoczynku skorzystało 18 dzieci. Kolonie organizowane były przez Stowarzyszenie Wspierania Inicjatyw Oświatowo-Wychowawczych im. Teresy Kras w miejscowości Okuninka w okresie od 21.08.2021 r. do 30.08.2021 r.

Gminny Program Przeciwdziałania Przemocy w Rodzinie oraz ochrony Ofiar Przemocy w Rodzinie na lata 2017-2021

Podjęcie interwencji w środowisku wobec rodziny dotkniętej przemocą w rodzinie odbywa się w oparciu o procedurę „Niebieskie Karty”, którą określa rozporządzenie Rady Ministrów z dnia 13 września 2011 r. w sprawie procedury „Niebieskie Karty” i wzorów formularzy „Niebieska Karta”. Ustawa o przeciwdziałaniu przemocy w rodzinie nakłada obowiązek prowadzenia procedury „Niebieskie Karty” na przedstawicieli jednostek organizacyjnych pomocy społecznej, gminnych komisji rozwiązywania problemów alkoholowych, policji, oświaty i ochrony zdrowia.

Gminny Zespół Interdyscyplinarny zwany dalej GZI, działa na podstawie uchwały Rady Gminy, ustawy o przeciwdziałaniu przemocy w rodzinie oraz porozumień zawartych pomiędzy Wójtem Gminy Stargard, a podmiotami, których przedstawiciele wchodzi w skład Zespołu.

Zespół tworzy grupy robocze w celu rozwiązywania problemów związanych z wystąpieniem przemocy w rodzinie w indywidualnych przypadkach.

Do przewodniczącego GZI w 2021 r. wpłynęło 47 formularzy „Niebieska Karta”, z tego wszczynających procedurę było 42 i 5 założonych ponownie w toku trwania tej samej procedury, w tym:

- 42 formularzy założonych było przez przedstawicieli policji (w tym 5 założonych ponownie w toku trwania tej samej procedury),
- 4 przez przedstawicieli pomocy społecznej,
- 1 przez przedstawiciela ochrony zdrowia.

Kontynuowanych z roku 2020 i poprzednich było 9 procedur.

W 2021 roku zakończono 28 procedur „Niebieskie Karty”:

- 17 – ze względu na brak zasadności podejmowania działań,
- 11 - na skutek ustania przemocy w rodzinie i zrealizowania planu pomocy.

Na koniec 2021 roku w trakcie realizacji procedury „Niebieskie Karty” były 23 sprawy.

Przewodniczący Zespołu powołuje grupy robocze, które w ramach procedury „Niebieskie Karty” zajmują się pracą z rodzinami, w których jest podejrzenie występowania przemocy. Powołano 42 grupy robocze, które spotkały się 94 razy. Ponadto członkowie grup roboczych kontaktowali się telefonicznie z osobami, których dotyczyła prowadzona procedura.

Skład osobowy grup roboczych był uzależniony od zakresu problemu występującego w rodzinie. W każdej z grup był powołany pracownik socjalny, przedstawiciel policji i służby zdrowia. Jeżeli w rodzinie wychowują się dzieci w wieku szkolnym w pracach grupy roboczej uczestniczył pedagog, a w przypadku uzależnienia, członek Gminnej Komisji Rozwiązywania Problemów Alkoholowych. Od 2020 roku również Żandarmeria Wojskowa ma prawo do uczestnictwa w pracach Zespołu Interdyscyplinarnego i grup roboczych. Członkowie grup roboczych sporządzili 50 formularzy „Niebieska Karta”, w tym:

- 31 formularzy „Niebieska Karta C” (z osobami, co do których istniało podejrzenie, że są dotknięte przemocą w rodzinie),
- 19 formularzy „Niebieska Karta D” (z osobami, wobec których istniało podejrzenie, że stosują przemoc).

Działania Gminnego Zespołu Interdyscyplinarnego skierowane są zarówno do ofiar przemocy w rodzinie jak i sprawców. Zarówno osoby doznające przemocy, jak i osoby stosujące przemoc mogą otrzymać wsparcie w Stowarzyszeniu „ALA”, z którym zostało podpisane stosowne porozumienie.

Przedstawiciele oświaty wchodzący w skład GZI prowadzą pracę pedagogiczną - psychologiczną z dziećmi, udzielają również porad rodzicom w zakresie podniesienia kompetencji wychowawczych i rodzicielskich. W/w działania prowadzone są na terenie szkół, do których uczęszczają dzieci.

W 2021 roku działania szkół koncentrowały się w znacznej mierze na wspieraniu różnych form spędzania wolnego czasu promujących zachowania nieagresywne. Pomimo tego, że działania były ograniczone i utrudnione, ze względu na sytuację epidemiologiczną i związane z tym nauczanie zdalne, udało się zrealizować wiele ciekawych inicjatyw takich jak:

- program „Porozmawiajmy o zdrowiu i nowych zagrożeniach”;
- program „Przystań w sieci”;
- program „Bezpiecznie zaprogramowani”;
- program „UNPLUGGED”;
- program „Domowi detektywi”;
- program „APTECZKA Pierwszej Pomocy Emocjonalnej”;
- kampania w zakresie ograniczania oglądania przemocy w telewizji i grach komputerowych;
- kampania „Reaguj na przemoc”;
- kampania „Zachowaj trzeźwy umysł”;
- kampania 19 Dni Przeciwko Przemocy i Krzywdzeniu Dzieci i Młodzieży;
- akcja „Tydzień Bezpiecznego INTERNETU”.

Uczniowie mieli także stałe wsparcie pedagoga i psychologa szkolnego.

Karta Dużej Rodziny

Ośrodek realizuje również zadania wynikające z ustawy o Karcie Dużej Rodziny. Karta Dużej Rodziny to system niższych i dodatkowych uprawnień dla rodzin 3+, zarówno w instytucjach publicznych, jak i w firmach prywatnych. Jej posiadacze mają możliwość tańszego korzystania z ofert

instytucji kultury, ośrodków rekreacyjnych czy księgarni na terenie całego kraju. Posiadanie karty ułatwia dużym rodzinom dostęp do rekreacji oraz obniża koszty codziennego życia. W praktyce Karta Dużej Rodziny zapewnia zniżki przy zakupie żywności i kosmetyków, odzieży i obuwia, książek, zabawek oraz paliwa. Obniża także koszty rachunku za usługi telekomunikacyjne czy bankowe. Pozwala na tańsze przejazdy pociągami i komunikacją publiczną w wybranych miejscowościach. W roku 2021, wydano 134 karty dla 39 rodzin wielodzietnych z terenu gminy Stargard.

Zachodniopomorska Karta Rodziny i Zachodniopomorska Karta Seniora

Kolejnym zadaniem realizowanym przez tutejszy Ośrodek jest realizacja Zachodniopomorskiej Karty Rodziny tzw. 2+ oraz Zachodniopomorskiej Karty Seniora dla osób powyżej 60 r. ż.. W roku 2021 wydano Zachodniopomorskie Karty Rodziny dla 3 rodzin, w ilości 14 sztuk, a kart Seniora 5.

Gminny Program Profilaktyki i Rozwiązywania Problemów Alkoholowych oraz Przeciwdziałania Narkomanii

Działania zaplanowane w programie mają charakter edukacyjno - korekcyjny dla osób mających problem z uzależnieniami i terapeutyczno-wspomagający dla osób współuzależnionych. Wiele programów profilaktycznych o potwierdzonej skuteczności było realizowanych w czasie godzin wychowawczych lub w ramach lekcji przedmiotowych, co nie tylko nie zakłóca, ale może wręcz ułatwiać wypełnianie innych zadań szkoły.

W 2021 roku mieszkańcy Gminy Stargard korzystali z usług Punktu Informacyjno-Konsultacyjnego prowadzonego przez Stowarzyszenie Klubu Abstynenta „ALA” w Stargardzie. Rozmów i spotkań z indywidualnym specjalistą terapii uzależnień odbyło się 67, w tym rozmowy telefoniczne w okresie zaostrożonych obostrzeń związanych z COVID-19. Na zajęcia Grupy wsparcia uczęszczało systematycznie 13 osób. Stowarzyszenie zapewnia swobodny i anonimowy dostęp do udziału w pracach grup samopomocowych dla osób z gminy Stargard. Są to grupy dla osób uzależnionych, współuzależnionych, anonimowych narkomanów, osób w kryzysie i doświadczających przemocy. Stowarzyszenie zapewnia swobodny i anonimowy dostęp do udziału w pracach grup samopomocowych dla osób z gminy Stargard. Są to grupy dla osób uzależnionych, współuzależnionych, anonimowych narkomanów, osób w kryzysie i doświadczających przemocy. Gmina finansowo wspiera działalność stowarzyszenia. Mieszkańcy gminy byli obecni na cyklicznych imprezach organizowanych przez Stowarzyszenie.

19. BEZPIECZEŃSTWO MIESZKAŃCÓW

19.1. Ochotnicze straże pożarne

W roku 2021 na terenie Gminy Stargard funkcjonowało 5 jednostek Ochotniczych Straży Pożarnych: Grzędzice, Żarowo, Sowno, Pęczino, Barzkowice.

OSP Żarowo liczba członków zwyczajnych - 29 osób (w tym mężczyzn 28, 1 kobieta), wspierających – 2 osoby, honorowych - 2 osoby, liczba członków zwyczajnych OSP (w wieku 18-65 lat) mogących brać bezpośredni udział w akcjach ratowniczo-gaśniczych – 16 osób .

OSP Sowno liczba członków zwyczajnych - 30 osób (w tym mężczyzn 28, 2 kobiety), wspierających - 2 osoby, honorowych - 2 osoby, liczba członków zwyczajnych OSP (w wieku 18-65 lat) mogących brać bezpośredni udział w akcjach ratowniczo-gaśniczych – 25 osób .

OSP Pęzino liczba członków zwyczajnych - 18 osób (18 mężczyzn), wspierających - 3 osoby, liczba członków zwyczajnych OSP (w wieku 18-65 lat) mogących brać bezpośredni udział w akcjach ratowniczo-gaśniczych – 16 osób .

OSP Barzkowice liczba członków zwyczajnych - 20 osób (20 mężczyzn), wspierających - 2 osoby, honorowych - 5 osób, liczba członków zwyczajnych OSP (w wieku 18-65 lat) mogących brać bezpośredni udział w akcjach ratowniczo-gaśniczych – 6 osób.

OSP Grzędzice liczba członków zwyczajnych - 27 osób (27 mężczyzn), wspierających – 2 osoby, liczba członków zwyczajnych OSP (w wieku 18-65 lat) mogących brać bezpośredni udział w akcjach ratowniczo-gaśniczych – 16 osób.

W wyposażenie jednostek OSP

Jednostki Ochotniczych Straży Pożarnych podległe Gminie dysponują m.in.:

1. **OSP Grzędzice (jednostka włączona do Krajowego Systemu Ratowniczo-Gaśniczego)** posiada dwa samochody STAR 244 (niesprawne), w tym jeden z przyczepką sprzętową, motopompa Polonia Po-5 i motopompa M8/8-1, radiotelefony nasobne i stacjonarne, pirometr oraz agregat prądowórczy. Strażacy ochotnicy wyposażeni są w mundury koszarowe, helmy, obuwie i ubrania specjalne, aparaty powietrzne oraz sprzęt ratownictwa medycznego i technicznego. W 2021 roku na wyposażenie strażaków zostało zakupione 18 kompletów umundurowania specjalnego RAPTOR NXT w celu zapewnienia gotowości operacyjno – technicznej i zapewnienie bezpieczeństwa strażaków.

W 2021 roku jednostka OSP Grzędzice uzyskała dotację ze środków KSRRG w ramach realizacji zadania „Przygotowanie jednostek ochotniczych straży pożarnych do działań ratowniczo- gaśniczych” na zakup radiostacji Motoroli z anteną GPS, sprzętu uzbrojenia i techniki specjalnej, tj. stojaka hydrantowego oraz wyposażenia osobistego i ochronnego tj. 3 par rękawic specjalnych. Wartość realizacji zadania wyniosła 4 300,00 zł. Przez Gminę Stargard została przeznaczona na ten cel dotacja w wysokości 1300,00 zł.

2. **OSP Żarowo (jednostka włączona do Krajowego Systemu Ratowniczo-Gaśniczego)** posiada dwa samochody: MAN TGM 18.340 4x4BB, Renault MASCOTT. Samochody wyposażone są w sprzęt ratowniczy zgodnie z normami wyposażenia samochodów gaśniczych. Na początku 2021 roku jednostka Ochotniczej Straży Pożarnej w Żarowie zakupiła specjalistyczny quad marki Polaris Sportsman 800 6x6.

Na wyposażeniu jednostki pozostaje: motopompa pływająca, motopompa M8/8-1, motopompa szlamowa, pirometr, agregat oddymiający, pilarki do drewna oraz piły do cięcia stali i betonu.

Jednostka Ochotniczej Straży Pożarnej posiada 8 radiotelefonów nasobnych, 2 radiotelefony stacjonarne, 2 agregaty prądowórcze, przenośny defibrylator ZOLL AED Plus wraz z zestawem elektrod pediatrycznych.

Strażacy ochotnicy są wyposażeni w mundury koszarowe, obuwie, helmy i ubrania specjalne, kombinezony chroniące przed szerszeniami, aparaty powietrzne oraz sprzęt ratownictwa medycznego i ratownictwa drogowego.

Na wyposażenie jednostki zakupiono w 2021 roku lekką przyczepę samochodową, prądownicę niskociśnieniową TIPSA BLUE DEVIL 3012 W52 oraz opony wielosezonowe.

W 2021 roku jednostka OSP w Żarowie uzyskała dotację ze środków KSRRG w ramach realizacji zadania „Przygotowanie jednostek ochotniczych straży pożarnych do działań ratowniczo-gaśniczych” na zakup radiostacji Motoroli z anteną GPS, 1 pary obuwia specjalnego. Wartość realizacji zadania wyniosła 4 000,00 zł. Gmina Stargard przeznaczyła na ten cel dotację w wysokości 1 000,00 zł.

3. **OSP Sowno** posiada samochód IVECO UNIC 135-17, 2 motopompy Po-5, 1 motopompa pływająca Niagara 2 plus, radiotelefon Motorola GM360 oraz radiotelefony nasobne, system powiadamiania alarmowego DSP, agregat prądotwórczy, przecinarkę spalinową, motopompę szlamową. Samochód wyposażony jest w sprzęt p. poż. zgodnie z normami wyposażenia wozu gaśniczego. Strażacy OSP są wyposażeni w mundury koszarowe, ubrania specjalne, helmy, obuwie oraz posiadają aparaty powietrzne. Jednostka posiada sprzęt ratownictwa drogowego oraz sprzęt ratownictwa medycznego PSP R1 oraz automatyczny.

Na wyposażenie jednostki z budżetu gminy zakupiono w 2021 roku defibrylator przenośny PHILIPS z kluczem pediatrycznym na kwotę 5 152,83zł, węże tłoczone, najazd drewniany na węże strażackie oraz opony wielosezonowe.

W 2021 roku jednostka OSP Sowno uzyskała dotację ze środków MSWiA w ramach realizacji zadania „Przygotowanie jednostek ochotniczych straży pożarnych do działań ratowniczo-gaśniczych” w kwocie 2 500,00 zł na zakup radiostacji Motoroli z anteną GPS. Wartość realizacji zadania wyniosła 2 800,00 zł. Pozostała kwota została sfinansowana ze środków dotacji przyznanej przez Gminę Stargard.

W ramach realizacji zadania „Przygotowania jednostek ochotniczych straży pożarnych do działań ratowniczo-gaśniczych” w 2021 roku zakupiono wyposażenie dla jednostki OSP Sowno tj. lampę drogową diodowo wektorową, przedłużacz 30 m, stojak hydrantowy DN 80B/BB, zasysacz, rozdzielacz kulowy 75/52-75-52, wytwornica piany, nożyce do cięcia prętów, mata sprzętowa, linka strażacka oraz prądownica ROSENBAUER 101 EN na kwotę 7 660 zł. Gmina Stargard przeznaczyła na ten cel dotację w wysokości 1 500 zł.

4. **OSP Pęczino** – posiada samochód IVECO - DAILY, 2 motopompy Polonia PO-5, pompa półszlamowa EMP 305, pompa pływająca Niagara Mini, zestaw ratownictwa drogowego Holmatro, ubranie na szerszenie – 2 szt., pilarka spalinowa Stihl, przenośny defibrylator ZOLL AED Plus wraz z zestawem elektrod pediatrycznych. Samochód wyposażony jest w radiotelefon stacjonarny Motorola GM360 oraz radiotelefony nasobne oraz sprzęt p. poż. zgodnie z normami wyposażenia wozu gaśniczego. Strażacy OSP są wyposażeni w mundury koszarowe, umundurowanie specjalne helmy i obuwie oraz posiadają 4 aparaty powietrzne. W 2021 roku jednostka OSP w Pęczynie uzyskała dotację ze środków MSWiA w ramach realizacji zadania „Przygotowanie jednostek ochotniczych straży pożarnych do działań ratowniczo-gaśniczych” w kwocie 2 500,00 zł na zakup radiostacji Motoroli z anteną GPS. Wartość realizacji zadania wyniosła 2 800,00 zł. Pozostała kwota została sfinansowana ze środków dotacji przyznanej przez Gminę Stargard. W roku 2021 na wyposażenie jednostki z budżetu gminy zakupiono również mostki przejazdowe gumowe, węża strażackiego W25, 15 par rękawic strażackich ROSENBAUER SAFE GRIP III, 13 par wkładek do obuwia gumowego STRAŻAK, radiotelefon nasadowy oraz mikrofon MOTOROLA DP460

5. **OSP Barzkowice**– 1 samochód Magirus-Deutz, 2 motopompy Polonia Po-5, Motopompa półszlamowa EMP 305 ST. Pilarka Spalinowa STIHL. Strażacy wyposażeni są w obuwie, helmy, mundury koszarowe. Samochód Magirus-Deutz wyposażony jest w stacjonarny radiotelefon Motorola GM360, radiotelefon nasobny Motorola oraz sprzęt zgodnie z normami wyposażenia wozu gaśniczego. W roku 2021 na wyposażenie jednostki z budżetu gminy zakupiono 3 komplety ubrań koszarowych 3-częściowych RIB STOP, drabinę nasadową, drewnianą 3- częściową, rozdzielacz kluczowy.

Działania ratownicze, przeglądy obiektów i wyposażenia ppoż.

Zgodnie z zestawieniem przekazanym przez Komendanta Gminnego Związku Ochotniczych Straży Pożarnych RP, w okresie od 1 stycznia 2021 r. do dnia 31 grudnia 2021 r. jednostki OSP gminy Stargard zadysponowano do akcji ratowniczych łącznie 185 razy. W tabeli przedstawiono szczegółowe

zestawienie wyjazdów z podziałem na poszczególne jednostki w porównaniu do działań podejmowanych w roku 2020 i 2021.

Tabela nr 57. Szczegółowe zestawienie wyjazdów z podziałem na poszczególne jednostki.

Lp.	Jednostka OSP	Działania ratownicze							
		Ogółem		Pożar		Miejsce Zagrożenia		Alarmy Falszywe	
		rok		rok		rok		rok	
		2020	2021	2020	2021	2020	2021	2020	2021
1	Barzkowice	3	7	0	3	3	3	0	1
2	Grzędzice	8	16	0	6	0	10	0	0
3	Pęczyno	22	32	10	13	10	17	2	2
4	Sowno	19	44	8	5	9	38	2	1
5	Żarowo	42	86	29	25	12	58	1	3
Razem		94	185	47	52	34	126	5	7

Powyższe zestawienie nie przedstawia wyjazdów jednostek OSP, które zgłaszają wyjazd lecz nie są dysponowane przez oficera dyżurnego KP PSP. Do takich przypadków należą sytuacje, w których na wniosek mieszkańców, za zgodą Wójta Gminy Stargard jednostki OSP kierowane są do m.in. wypompowywania wody z zalanych piwnic, mieszkań itp.

Konserwacja i utrzymanie samochodów gaśniczych i sprzętu będącego na wyposażeniu OSP jest prowadzona na bieżąco.

Ratownictwo wodne

W celu zabezpieczenia bezpieczeństwa osób przebywających na obszarach wodnych w okresie wakacyjnym, Gmina Stargard w 2021 roku zleciła Ochotniczej Straży Pożarnej w Bielkowie realizację zadania publicznego pod nazwą: „Bezpieczeństwo na obszarach wodnych Gminy Stargard”.

W/w zadanie obejmowało działania polegające na zabezpieczeniu i ochronie osób przebywających na obszarach wodnych, prowadzenie działań prewencyjnych w zakresie bezpieczeństwa na wodach i ochrony środowiska wodnego oraz udział w działaniach ratowniczych na wodach położonych na terenie Gminy Stargard.

Dofinansowanie realizacji przedmiotowego zadania ze środków budżetowych Gminy Stargard wyniosło 10 000,00 złotych.

20. NIERUCHOMOŚCI I GOSPODAROWANIE MIENIEM GMINY

Gmina Stargard gospodaruje zasobem nieruchomości zgodnie z zasadami racjonalnej gospodarki, na podstawie obowiązujących przepisów prawa, uwzględniając w pierwszej kolejności potrzeby społeczności lokalnej i realizację zadań publicznych. Gminny zasób nieruchomości wykorzystywany jest na cele rozwojowe gminy.

Do gminnego zasobu nieruchomości należą nieruchomości, które stanowią przedmiot własności i nie zostały oddane w użytkowanie wieczyste, oraz nieruchomości będące przedmiotem użytkowania wieczystego gminy.

Podstawą tworzenia gminnych zasobów nieruchomości są studia uwarunkowań i kierunków zagospodarowania przestrzennego gmin uchwalone na podstawie przepisów o planowaniu i zagospodarowaniu przestrzennym.

Zgodnie z art. 25 ustawy o gospodarce nieruchomościami gminnym zasobem nieruchomości gospodaruje wójt.

Gospodarowanie zasobem polega w szczególności na:

- 1) ewidencjonowaniu nieruchomości zgodnie z katastrzem nieruchomości;
 - 2) zapewnieniu wyceny tych nieruchomości;
 - 3) zabezpieczaniu nieruchomości przed uszkodzeniem lub zniszczeniem;
 - 4) wykonywaniu czynności związanych z naliczaniem należności za nieruchomości udostępniane z zasobu oraz prowadzeniu windykacji tych należności;
 - 5) współpracy z innymi organami, które na mocy odrębnych przepisów gospodarują nieruchomościami Skarbu Państwa, a także z właściwymi jednostkami samorządu terytorialnego;
 - 6) zbywaniu oraz nabywaniu, nieruchomości;
 - 7) wdzierżawianiu, wynajmowaniu i użyczeniu nieruchomości wchodzących w skład zasobu,
 - 8) podejmowaniu czynności w postępowaniu sądowym, w szczególności w sprawach dotyczących własności lub innych praw rzeczowych na nieruchomości, o zapłatę należności za korzystanie z nieruchomości, o roszczenia ze stosunku najmu, dzierżawy lub użyczenia, o stwierdzenie nabycia spadku, o stwierdzenie nabycia własności nieruchomości przez zasiedzenie;
 - 9) składaniu wniosków o założenie księgi wieczystej dla nieruchomości oraz o wpis w księdze wieczystej;
- a ponadto na sporządzaniu planów wykorzystania zasobu, przygotowywaniu opracowań geodezyjno-prawnych i projektowych, dokonywaniu podziałów oraz scaleń i podziałów nieruchomości, a także wyposażaniu ich, w miarę możliwości, w niezbędne urządzenia infrastruktury technicznej.

20.1. Opis nieruchomości gminnych

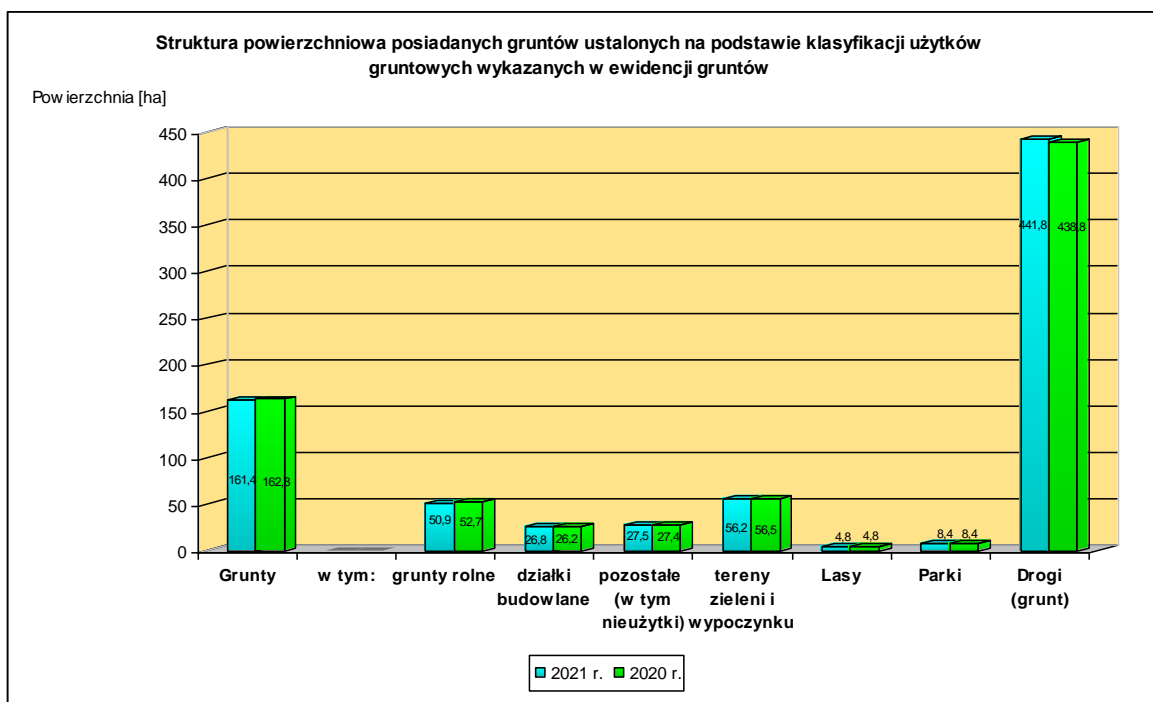
GRUNTY

Gmina Stargard dysponuje gruntami o powierzchni ok. 616,4 ha. W tabeli nr 58 przedstawiono strukturę posiadanych gruntów ustalonych na podstawie klasyfikacji użytków gruntowych wykazanych w ewidencji gruntów wraz z ich wartością księgową.

Tabela nr 58. Struktura i wartość.

Lp.	Nazwa	Powierzchnia (ha)	Udział	Wartość
1.	Grunty	161,4	26,18%	4 180 558,09 zł
	w tym:	x	x	x
	grunty rolne	50,9	8,26%	294 520,05 zł
	działki budowlane	26,8	4,35%	1 831 636,25 zł
	pozostałe (w tym nieużytki)	27,5	4,46%	502 685,91 zł
	tereny zieleni i wypoczynku	56,2	9,12%	1 551 715,88 zł
2.	Lasy	4,8	0,78%	10 300,00 zł
3.	Parki	8,4	1,36%	49 880,00 zł
4.	Drogi (grunt)	441,8	71,67%	25 845 156,39 zł
RAZEM		616,4	100%	30 085 894,48 zł

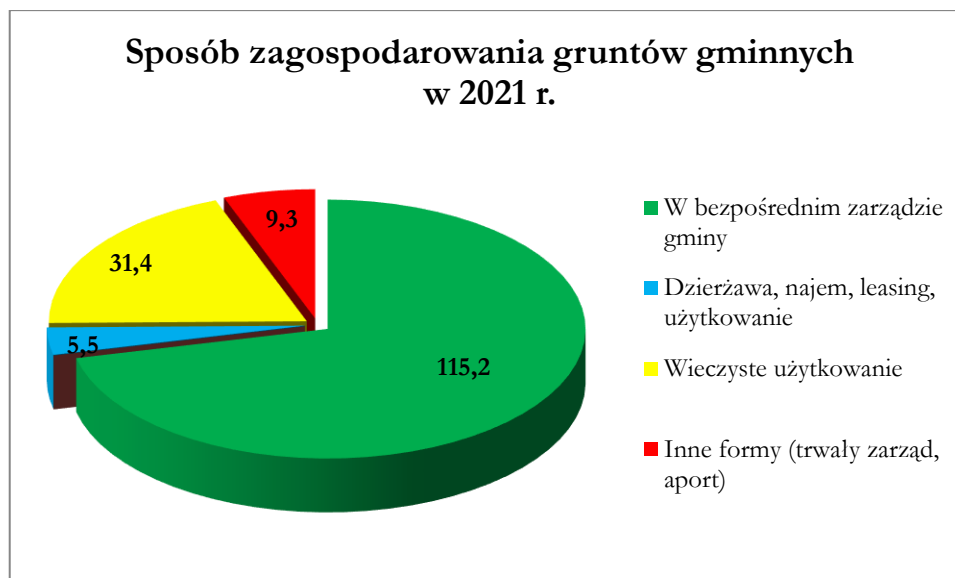
Na wykresie poniżej przedstawiono strukturę powierzchniową posiadanych **gruntów** według klasyfikacji użytków gruntowych w roku 2021 oraz roku poprzednim 2020.



Wykres nr 14. Struktura powierzchni posiadanych gruntów według klasyfikacji użytków gruntowych w roku 2021 oraz roku poprzednim 2020.

Tabela nr 59. Sposób wykorzystywania poszczególnych części gminnego zasobu.

Lp.	Wyszczególnienie	Sposób zagospodarowania w 2020				
		W bezpośrednim zarządzie gminy	W zarządzie jednostki komunalnej	Dzierżawa, najem, leasing, użytkowanie	Wieczyste użytkowanie	Inne formy (aport)
1.	Grunty ogółem (ha)	115,2	-	5,5	31,4	9,3
	w tym					
	Rolne	45,5	-	4,6	-	0,8
	Działki budowlane	18,5	-	-	2,8	5,5
	Tereny zieleni i wypoczynku	24,4	-	0,7	28,1	3,0
	Pozostałe (w tym nieużytki)	26,8	-	0,2	0,5	-
2.	Lasy (ha)	4,0	-	-	0,8	-
3.	Parki (ha)	8,4	-	-	-	-
4.	Drogi (ha)	441,7	-	0,1	-	-



Wykres nr 15. Sposoby zagospodarowania gruntów gminnych w 2021 r.

Tabela nr 60. Zestawienie nieruchomości będących własnością Gminy Stargard, włącznie z nieruchomościami oddanymi w użytkowanie wieczyste.

Lp.	OBRĘB	Powierzchnia ogólna [ha]
NR 1	BARZKOWICE	13,9972
NR 2	GOLCZEWO	0,0058
NR 3	GOLINA	1,1300
NR 4	GRZĘDZICE	12,4340
NR 5	GRABOWO	5,4780
NR 6	SUŁKOWO	0,8079
NR 7	KŁĘPINO	3,6307
NR 8	KICZAROWO	1,7100
NR 9	KOSZEWO	3,3639
NR 10	KOSZEWKO	1,8813
NR 11	KRAPIEL	5,0430
NR 12	KURCEWO	0,4861
NR 13	LIPNIK	29,8768
NR 14	LUBOWO	6,3686
NR 15	MAŁKOCIN	13,1407
NR 16	POCZERNIN	2,1907
NR 17	PĘZINO	8,0122
NR 18	ROGOWO	3,2520
NR 19	SKALIN	3,2442
NR 20	SMOGOLICE	2,5278
NR 21	SOWNO	5,9078
NR 22	STRUMIANY	1,3971
NR 23	STRACHOCIN	6,0101
NR 24	STRZYŻNO	1,1092
NR 25	ŚWIĘTE	0,5429
NR 26	TYCHOWO	4,5226
NR 27	TRZEBIATÓW	5,2906

NR 28	ULIKOWO	2,4541
NR 29	WARCHLINO	1,8968
NR 30	WIERZCHŁĄD	2,4421
NR 31	WITKOWO	6,2247
NR 32	ŻAROWO	3,9725
RAZEM		160,3514



Wykres nr 16. Zestawienie powierzchni posiadanych nieruchomości w poszczególnych obrębach.

Użytkowanie wieczyste

Oddawanie nieruchomości w użytkowanie wieczyste regulują przepisy zawarte w ustawie o gospodarce nieruchomościami i Kodeksie Cywilnym. Grunty będące własnością gminy mogą być przedmiotem oddania w użytkowanie wieczyste.

Na dzień 31 grudnia 2021 r. gmina posiada ok. 32,2 ha gruntów oddanych w użytkowanie wieczyste na cele mieszkaniowe, handlowe, przemysłowe i rekreacyjne. Opłaty z tytułu użytkowania wieczystego stanowią dodatkowy stały dochód gminy. Nieruchomości gruntowe oddane w użytkowanie wieczyste przedstawiono w tabeli 61.

Tabela nr 61. Nieruchomości gruntowe oddane w użytkowanie wieczyste.

Lp.	Obręb	Ilość działek	Powierzchnia [ha]	Roczne wpływy z tytułu użytkowania wieczystego [zł]
1.	GRABOWO	1	0,1167	526,30 zł
2.	STRACHOCIN	14	2,4799	30 453,20 zł
3.	STRUMIANY	6	0,6471	10 512,40 zł
4.	TYCHOWO	1	0,04	642,00 zł
5.	WITKOWO	1	0,2701	5 145,50 zł

6.	LIPNIK	2	28,32	-
7.	SOWNO	1	0,3703	-
RAZEM			32,2441	47 279,40 zł

LASY

Własnością gminy jest 4,8 ha lasów. W skład tej grupy gruntów wchodzi tereny leśne. Po części działki te są zakrzewione i porośnięte pojedynczymi drzewami.

BUDYNKI

1. Lokale mieszkalne.

Komunalny zasób mieszkaniowy stanowi 9 lokali w 7 budynkach, o łącznej powierzchni użytkowej 576,48 m², w tym:

Tabela nr 62. Komunalny zasób mieszkaniowy.

Lp.		Miejscowość	Liczba budynków	Liczba lokali mieszkalnych	Powierzchnia użytkowa m ²
1.		Barzkowice	1	1	46,50
2.		Grzędzice	1	1	61,36
3.		Malkocin	1	2	157,18
4.		Poczernin	1	2	128,51
5.		Rogowo	1	1	94,36
6.		Witkowo	1	1	31,00
7.		Koszewo	1	1	57,57
Łączna powierzchnia					576,48

2. Pozostałe budynki i pomieszczenia:

Tabela nr 63. Pozostałe budynki i pomieszczenia.

Lp.	Budynek	Ilość budynków i lokali	Powierzchnia m ²	Uwagi
1.	Stargard II piętro	1 lokal (26 pomieszczeń)	411,93	Rynek Staromiejski 5; Stargard
	Stargard parter	1 lokal (7 pomieszczeń)	130,47	
	Stargard III piętro	1 lokal (21 pomieszczeń)	324,32	
	Łączna powierzchnia pomieszczeń urzędu		866,72	
2.	świetlice wiejskie	29 budynków	5 405,09	-
3.	sklepy	2 budynki - 2 lokale	91,12	Rogowo (nieczynny), Skalin pom. dla biblioteki
4.	remizy	6 budynków - 6 lokali	676,05	2 nieczynne Poczernin i Święte
5.	garaże	1 budynek - 1 lokal	18,90	Barzkowice przy budynku 33 a
6.	szatnie sportowe	7 budynków - 7 lokali	710,27	-
7.	ośrodki zdrowia	1 budynek - 1 lokal	161,60	oddany w najem
8.	dom pogrzebowy	1 budynek - 1 lokal	54,34	-
9.	użytkowy	1 budynek - 1 lokal	129,60	były ośrodek zdrowia w Sownie

3. Inne budynki:

Tabela nr 64. Inne budynki.

Miejscowość	Przeznaczenie budynku	Ilość budynków	Ilość lokali	Powierzchnia użytkowa [m ²]	Uwagi
Barzkowice	była hydrofornia	1		35,00	-
Strzyżno	gospodarczy	1		26,80	-
Barzkowice	użytkowy - była szkoła	1	1	ok. 650,00	-
Stargard ul. Bydgoska 63	niemieszkalny - administracyjny	1	2	364,60	-

Stan techniczny większości obiektów wymaga ciągłych remontów i napraw.

Tabela nr 65. Wartość budynków.

Lp.	Nazwa	Wartość
1.	Budynki ogółem w tym:	52 322 759,51 zł
	mieszkalne	680 902,41 zł
	szkolne	32 896 659,95 zł
	biblioteki i świetlice	10 067 174,29 zł
	służby zdrowia	83 831,57 zł
	pozostałe użyteczności publicznej	8 517 015,34 zł
	gospodarcze, sklepy	22 835,95 zł
	dom pogrzebowy	54 340,00 zł

BUDOWLE I URZĄDZENIA TECHNICZNE

Tabela nr 66. Wartości budowli i urządzeń technicznych.

Lp.	Nazwa	Wartość księgowa (zł)
1.	Sieć wodociągowa	14 526 406,53 zł
2.	Sieć sanitarna i deszczowa	23 760 914,35 zł
3.	Oczyszczalnie ścieków	677 203,29 zł
4.	Wiaty przystankowe	389 768,07 zł
5.	Drogi gminne - nawierzchnia	25 575 489,98 zł
6.	Mosty drogowe wraz z przepustami	1 662 313,01 zł
7.	Boiska sportowe wraz z urządzeniami (bramki, piłkochwyty, trybuny itp.)	1 423 086,66 zł
8.	Oświetlenie uliczne	2 351 205,77 zł
9.	Ogrodzenie szkół, remiz, ośrodka zdrowia, cmentarzy, boiska, przepompowni, place utwardzone	543 981,93 zł
10.	Szamba przy szkołach podstawowych	18 041,00 zł
11.	Place zabaw, wiaty drewniane (grillowe), elementy małej architektury wraz z infrastrukturą, pomost	2 108 014,92 zł
12.	Chodniki, peroniki przystankowe, odwodnienie dróg, studnie chłonne, utwardzenie terenu	648 437,50 zł
13.	Kontenery magazynowe przy szkołach	15 375,00 zł
14.	Obiekty kontenerowe (z przeznaczeniem na: garaż, pomieszczenia gospodarcze, rekreacje)	185 759,11 zł

Tabela nr 67. Środki transportowe.

Lp.	Nazwa	Wartość księgowa (zł)		
		Wartość brutto	Umorzenie/odpisy aktualizacyjne	Wartość netto
1.	samochód osobowy „Volkswagen”	91 057,00	91 057,00	0,00
2.	samochód osobowy „Ford Transit Custom Trend Kombi”	107 625,00	107 625,00	0,00
3.	samochód osobowy „Ford Transit Custom Trend Van” - oddany w użyczenie Spółdzielni socjalnej "Pęzinka"	110 700,00	110 700,00	0,00
4.	samochód do przewozu osób niepełnosprawnych „Volkswagen T5 Caravelle”	109 898,50	109 898,50	0,00
5.	samochód osobowy „DACIA Duster”	46 878,50	46 878,50	0,00
6.	6 wozów gaśniczych (Star 244, Magirus-Deutz, Iveco Unic, Iveco Daily, MAN TGM 18.340)	971 673,91	971 673,91	0,00

20.2. Dane dotyczące innych niż własność praw majątkowych

1. Dla potrzeb realizacji zadań własnych Gmina użytkuje, na podstawie umów cywilnych, nieruchomości:

Tabela nr 68. Nieruchomości użytkowane na podstawie umów cywilno-prawnych.

Nazwa obrębu	Nr działki	Powierzchnia działki (ha)	Cel	Ustalony czynsz (zł/rok)
Malkocin	822 (część)	0,30	zatonczka autobusowa	3 960,00
Skalin	343/11 (część) 343/8	1,31 1,5901	kompleks boisk sportowych	1 000,00
Strzyżno	13/16	1,3767	kompleks kulturalno-sportowy	użyczenie - nieodpłatnie
Skalin	86	0,16	plac zabaw	użyczenie - nieodpłatnie
Grzędzice	104/2	0,0140	droga	600,00
Koszewko	49/4 (część)	0,0840	rekreacyjny	użyczenie - nieodpłatnie

2. Gmina jest użytkownikiem wieczystym nieruchomości położonych w obrębie Lipnik i Poczernin oraz Miasto Stargard. Ogólna powierzchnia w użytkowaniu wieczystym wynosi: 1,4959 ha, nieruchomości obejmują nieruchomości niezabudowane, drogi, pomieszczenie gospodarcze, lokal mieszkalny, lokal użytkowy.

20.3. Dane o zmianach w stanie mienia komunalnego

Rozdysponowanie nieruchomości zasobu następuje poprzez m.in. sprzedaż lub zamianę nieruchomości, użytkowanie, użyczenie, najem i dzierżawę, bądź przekształcenie prawa użytkowania wieczystego w prawo własności nieruchomości oraz z mocy prawa na podstawie decyzji.

1. Zbycie nieruchomości

- 1) Sprzedaż nieruchomości odbywa się w drodze przetargu oraz w drodze bezprzetargowej (w ramach realizacji składanych wniosków w sprawie ich nabycia w przypadku spełnienia warunków przewidzianych prawem).

Realizując uchwałę Nr XXX/226/05 Rady Gminy Stargard Szczeciński z dnia 16 września 2005 r. w sprawie określenia zasad gospodarowania nieruchomościami stanowiącymi własność Gminy Stargard Szczeciński i nabywania nieruchomości do zasobu gminnego (Dziennik Urzędowy Województwa Zachodniopomorskiego z 2005 r., nr 88, poz. 1804), w 2021 r. sprzedano nieruchomości wykazane w poniższej tabeli.

Tabela nr 69. Wykaz nieruchomości sprzedanych.

Nazwa obrębu	Nr działki	Powierzchnia działki (ha)	Rodzaj zabudowań	Uzyskana cena sprzedaży		
				budynków	gruntu	razem
PRZETARG						
Smogolice*	125/18	0,0905	niezabudowana	-	36 973,71 zł	36 973,71 zł
Pężino*	223/8	0,1978	niezabudowana	-	34 298,66 zł	34 298,66 zł
Malkocin*	821/6	0,1390	niezabudowana	-	28 393,39 zł	28 393,39 zł
Malkocin*	821/7	0,2155	niezabudowana	-	35 064,54 zł	35 064,54 zł
Smogolice*	125/16	0,1010	niezabudowana	-	28 946,21 zł	28 946,21 zł
Smogolice	125/19	0,1035	niezabudowana	-	39 975,00 zł	39 975,00 zł
Sowno	305/2	0,1693	niezabudowana	-	73 800,00 zł	73 800,00 zł
Smogolice*	125/17	0,0910	niezabudowana	-	24 400,13 zł	24 400,13 zł
Sowno	90	0,22	niezabudowana	-	62 115,00 zł	62 115,00 zł
Pężino*	223/7	0,2067	niezabudowana	-	63 609,30 zł	63 609,30 zł
BEZPRZETARGOWO – dla poprawy warunków zagospodarowania nieruchomości przyległej						
Pężino	484/1	0,0055	niezabudowana	-	3 576,35zł	3 576,35 zł
BEZPRZETARGOWO – na rzecz najemcy						
Pężino	252/13	0,1586	zabudowana - budynek mieszkalny	3 938,00	3 780,00 zł	7 718,00 zł
Razem		1,6984	x	3 938,00 zł	434 932,29 zł	438 870,29 zł

* - przy sprzedaży nieruchomości ustanowiono odpłatną służebność drogową, której łączna wartość wyniosła 13 901,66 zł.

Sprzedają objęto grunty i nieruchomości gminne, zbędne z punktu widzenia realizowanych przez gminę zadań. Zbywane nieruchomości w przeważającej części przeznaczone były na cele zabudowy mieszkaniowej.

Środki finansowe uzyskiwane ze sprzedaży gminnych gruntów i nieruchomości stanowią część dochodów budżetowych gminy. Dochód osiągnięty w 2021 r. ze sprzedaży nieruchomości wyniósł **438 870,29 zł**.

2. Nabywanie

Nabywanie nieruchomości do gminnego zasobu nieruchomości na własność lub w użytkowanie wieczyste, następowało w związku z koniecznością realizacji zadań własnych lub obowiązkami wynikającymi z przepisów szczególnych.

Przedmiotem nabycia mogą być nieruchomości stanowiące własność osób fizycznych i osób prawnych, jednostek samorządu terytorialnego, Skarbu Państwa, Krajowego Ośrodka Wsparcia Rolnictwa, lub przysługujące osobom fizycznym i prawnym prawa użytkowania wieczystego nieruchomości

gruntowych, w drodze umów kupna - sprzedaży, zamiany, darowizny, zrzeczenia, nieodpłatnego przejęcia lub innych formach przewidzianych prawem.

Poniżej przedstawiono zestawienie nabytych w 2021 r. nieruchomości, z podziałem na tryb nabycia:

- 1) Dla potrzeb realizacji zadań własnych i celów publicznych Gmina nabyła nieruchomości, tj.:
 - działka oznaczona nr 820/1 o pow. 438 m², położona w obrębie Grzędzice z przeznaczeniem na poszerzenie drogi oznaczonej numerami działek 29/7 i 44.
 - działka oznaczona nr 40/10 o pow. 342 m², położona w obrębie Strachocin z przeznaczeniem na poszerzenie drogi oznaczonej numerem działki 44.
- 2) W związku z dokonaniem przez właściciela podziału nieruchomości, zgodnie z art. 98 ust. 1 ustawy o gospodarce nieruchomościami, Gmina nabyła z mocy prawa prawo własności nieruchomości przeznaczonych na utworzenie lub poszerzenie dróg gminnych tj.:
 - działka oznaczona numerem 374/5 o pow. 216 m², położona w obrębie Klepino,
 - działka oznaczona numerem 252/5 o pow. 900 m², położona w obrębie Klepino.
- 3) Na podstawie art. 5 ust. 4 ustawy z dnia 10 maja 1990 r. – Przepisy wprowadzające ustawę o samorządzie terytorialnym i ustawę o pracownikach samorządowych (Dz. U. Nr 32, poz. 191 z późn. zm.) Gmina Stargard nabyła nieodpłatnie z mocy prawa prawo własności nieruchomości:
 - droga, oznaczona numerem działki 232/7 o pow. 0,2937 ha, położona w obrębie Pężino,
 - droga, oznaczona numerem działki 73/2 o pow. 1,62 ha, położona w obrębie Golczewo.
- 4) Aktem notarialnym Rep. „A” Nr 1099/2021 z dnia 17.02.2021 r., na podstawie art. 24 ust. 5, pkt 1 lit c ustawy o gospodarowaniu nieruchomościami rolnymi Skarbu Państwa, przejęto nieodpłatnie na mienie gminy od Krajowego Ośrodka Wsparcia Rolnictwa O/T w Szczecinie nieruchomość oznaczoną numerem 44 o powierzchni 0,1310 ha, położoną w obrębie Ulikowo, z przeznaczeniem pod budynek gospodarczy, plac zabaw i siłownię zewnętrzną.
- 5) Postanowieniem Sądu Rejonowego w Stargardzie Wydział I Cywilny, Gmina Stargard nabyła z mocy prawa spadek po Łucji Wrona. W skład masy spadkowej wszedł lokal mieszkalny nr 1 w budynku mieszkalnym nr 35 wraz z udziałem wynoszącym 17/100 części w częściach wspólnych budynku oraz działce gruntu oznaczonej numerem 74 o pow. 0,1733 ha, położonej w obrębie Krąpiel.

3. Dzierżawa, użyczenie, obciążanie ograniczonymi prawami rzeczowymi

- 1) W dniu 02.04.2021 r. zawarto umowy notarialne stanowiące umowy ustanowienia na nieruchomościach oznaczonych numerami działek:
 - 40/2, położonej w obrębie Skalin,
 - 309, położonej w obrębie Grzędzice,
 - 227/33 i 366, położonych w obrębie Żarowo,
 - 459/5, położonej w obrębie Klepino,
 - 27/67, położonej w obrębie Lipnik,
 - 141/39, położonej w obrębie Strachocin,

odpłatnie na czas nieoznaczony służebności przesyłu na rzecz spółki pod firmą: Enea Operator Sp. z o.o. z siedzibą w Poznaniu przy ul. Strzeszyńskiej 58 lub następców prawnych tej Spółki. Służebność ustanowiona dla celów budowy urządzeń energetycznych w postaci linii kablowej 0,4 kV oraz złącz kablowo-pomiarowych. Wynagrodzenie z tytułu ustanowienia służebności ustalono na łączną kwotę brutto 4 153,76 zł, w tym podatek VAT 23%.

- 2) Zawarto umowy użyczenia na okres 3 lat: od dnia 26 sierpnia 2021 roku do dnia 25 sierpnia 2024 roku, z przeznaczeniem na cele statutowe klubów sportowych, z:
- Ludowym Zespołem Sportowym „Orzeł” z siedzibą w Grzędzicach, na dz. nr 192/1, obręb Grzędzice o pow. 3,07 ha, zabudowaną pełnowymiarowym boiskiem trawiastym do gry w piłkę nożną oraz budynkiem szatni sportowej o pow. zabudowy 159 m²;
 - Ludowym Zespołem Sportowym „Zenit” z siedzibą w Stargardzie, na dz. nr 84, obręb Koszewo o pow. 1,4768 ha, zabudowaną pełnowymiarowym boiskiem trawiastym do gry w piłkę nożną oraz budynkiem szatni sportowej o pow. zabudowy 85 m²,
 - Ludowym Zespołem Sportowym „Pomorzanin” z siedzibą w Krąpielu, na:
 - działkę 105, obręb Krąpiel o pow. 3,1886 ha, zabudowaną 2 pełnowymiarowymi boiskami trawiastymi do piłki nożnej,
 - nieruchomość lokalową nr 3 w budynku nr 5 - lokal, o powierzchni użytkowej 100,76 m² z przeznaczeniem na pomieszczenie szatni sportowej wraz z udziałem w wysokości 50/100 części w częściach wspólnych budynku i urządzeń do wspólnego użytku i w takim samym udziale we współwłasności działki gruntu o nr 99 obręb Krąpiel o pow. 0,1817 ha.
- 3) Zawarto umowy użyczenia na okres 3 lat: od dnia 19 października 2021 roku do dnia 18 października 2024 roku, z przeznaczeniem na cele statutowe klubów sportowych, z:
- Ludowym Zespołem Sportowym „Dęby” z siedzibą w Rogowie, na dz. nr 126 obręb Rogowo o pow. 2,00 ha, zabudowaną pełnowymiarowym boiskiem trawiastym do gry w piłkę nożną oraz wiatą drewnianą z obiektami małej architektury.
 - Klubem Piłkarskim „Orzeł Malkocin” z siedzibą w Malkocinie, na dz. nr 710 obręb Malkocin o pow. 1,2382 ha, zabudowaną pełnowymiarowym boiskiem trawiastym do gry w piłkę nożną oraz budynkiem szatni sportowej o pow. zabudowy 35 m² i budynkiem w trakcie budowy.
 - Ludowym Zespołem Sportowym „Orzeł” z siedzibą w Pęczynie, na dz. nr 499 obręb Pęczino o pow. 1,3928 ha, zabudowaną pełnowymiarowym boiskiem trawiastym do gry w piłkę nożną oraz budynkiem szatni o pow. zabudowy 183 m².
- 4) Dzierżawa:
- zawarto umowę dzierżawy niezabudowanej nieruchomości o powierzchni 0,0570 ha, położonej w obrębie Grzędzice, oznaczoną w ewidencji gruntów jako część działki nr 75/1, z przeznaczeniem pod przydomowy ogródek działkowy, na okres od dnia 22.04.2021 do dnia 21.04.2024 r.
 - zawarto umowę dzierżawy niezabudowanej nieruchomości o powierzchni 0,0020 ha, położonej w obrębie Grzędzice, oznaczoną w ewidencji gruntów jako część działki nr 251/6, z przeznaczeniem pod przydomowy ogródek działkowy, na okres od dnia 01.06.2021 do dnia 31.05.2024 r.
 - zawarto umowę dzierżawy niezabudowanej nieruchomości o powierzchni 1,86 ha, położonej w obrębie Malkocin, oznaczoną w ewidencji gruntów jako działka nr 172/4, z przeznaczeniem na cele rolne, na okres od dnia 30.03.2021 do dnia 29.03.2024 r.
 - zawarto umowę dzierżawy niezabudowanej nieruchomości o powierzchni 0,0836 ha, położonej w obrębie Malkocin, oznaczoną w ewidencji gruntów jako część działki nr 12/11, z przeznaczeniem na cele rolne, na okres od dnia 06.06.2021 do dnia 05.06.2024 r.
 - zawarto umowę dzierżawy niezabudowanej nieruchomości o powierzchni 0,0837 ha, położonej w obrębie Malkocin, oznaczoną w ewidencji gruntów jako część działki nr 12/11, z przeznaczeniem na cele rolne, na okres od dnia 06.06.2021 do dnia 05.06.2024 r.
 - zawarto umowę dzierżawy niezabudowanej nieruchomości o powierzchni 0,0096 ha, położonej w obrębie Poczernin, oznaczoną w ewidencji gruntów jako część działki nr 357, na

cele komunikacyjne – jedno stanowiskowy przystanek autobusowy, na okres od dnia 12.11.2021 do dnia 11.11.2024 r.

- zawarto umowę dzierżawy niezabudowanej nieruchomości o powierzchni 0,0882 ha, położonej w obrębie Wierzchład, oznaczoną w ewidencji gruntów jako działka nr 3/1, na cele komunikacyjne - droga dojazdowa, na okres od dnia 21.12.2021 do dnia 20.12.2031 r.
 - zawarto umowę dzierżawy niezabudowanej nieruchomości o powierzchni 0,0072 ha, położonej w obrębie Krąpiel, oznaczoną w ewidencji gruntów jako część działki nr 92/3, z przeznaczeniem pod garaż, na okres od dnia 22.03.2021 do dnia 21.03.2024 r.
- 5) Decyzjami Wójta Gminy Stargard, znak: GNR.6844.1-5.2021.RK z dnia 29.12.2021 r. ustanowiono nieodpłatnie na czas nieoznaczony trwały zarząd na nieruchomościach, na których znajdują się obiekty szkolne. Trwały zarząd ustanowiono na rzecz jednostek organizacyjnych:
- Szkoły Podstawowej im. Jana Pawła II w Grzędzicach z siedzibą ul. Gryfa 6, 73-110 Grzędzice, dla nieruchomości:
 - zabudowanej oznaczonej jako działka ewidencyjna nr 238/2, położonej w obrębie Grzędzice, o powierzchni 0,6793 ha,
 - niezabudowanej oznaczonej jako działka ewidencyjna nr 238/3, położonej w obrębie Grzędzice, o powierzchni 0,7809 ha,
 - Szkoły Podstawowej im. Janusza Korczaka w Malkocinie z siedzibą Malkocin 54, 73-110 Stargard, dla nieruchomości:
 - zabudowanej oznaczonej jako działka ewidencyjna nr 1/2, położonej w obrębie Malkocin o powierzchni 1,2494 ha,
 - niezabudowanej oznaczonej jako działka ewidencyjna nr 1/11, położonej w obrębie Malkocin o powierzchni 1,0250 ha,
 - Szkoły Podstawowej im. Mikołaja Kopernika w Pęczynie z siedzibą Pęczyno 66, 73-131 Pęczyno, dla nieruchomości:
 - zabudowanej oznaczonej jako działka ewidencyjna nr 99, położonej w obrębie Pęczyno o powierzchni 1,12 ha,
 - oznaczonej jako działka ewidencyjna nr 98/1, położonej w obrębie Pęczyno o powierzchni 0,14 ha,
 - Zespołu Szkolno-Przedszkolnego w Sownie z siedzibą, ul. Szkolna 4, 73-109 Sowno, dla nieruchomości:
 - zabudowanej oznaczonej jako działka ewidencyjna nr 290, położonej w obrębie Sowno o powierzchni 1,53 ha,
 - oznaczonej jako działka ewidencyjna nr 289/4, położonej w obrębie Sowno o powierzchni 0,5329 ha,
 - oznaczonej jako działka ewidencyjna nr 288, położonej w obrębie Sowno o powierzchni 0,88 ha,
 - Szkoły Podstawowej w Strachocinie z siedzibą Strachocin 26, 73-110 Stargard, dla nieruchomości:
 - zabudowanej oznaczonej jako działka ewidencyjna nr 193/6, położonej w obrębie Strachocin, o powierzchni 0,9449 ha,
 - oznaczonej jako działka ewidencyjna nr 192, położonej w obrębie Strachocin o powierzchni 0,41 ha,

4. Nieruchomości użytkowane przez Gminę Stargard na podstawie umów cywilnych

- 1) W dniu 28.06.2021 r, zawarto umowę użyczenia, na rzecz Gminy Stargard, nieruchomości gruntowej położonej w Grzędzicach, oznaczonej w ewidencji działką nr 241 o powierzchni 1,42

ha, z przeznaczeniem dla potrzeb edukacyjnych Szkoły Podstawowej w Grzędzicach – pod funkcje edukacyjno-wypoczynkową (wytyczenie ścieżek edukacyjnych). Umowa została zawarta na okres 3 lat, od dnia 1 lipca 2021 r. do dnia 30 czerwca 2024 r. Nieruchomość stanowiąca własność Skarbu Państwa.